

DL 30

Katastrální území :

PB - Střekov 762,93 ~ 769,75

LB - Ústí nad Labem 764,57 ~ 768,05

ÚSTÍ NAD LABEM - STŘEKOV

Obce:

PB - Ústí n.L.

LB - Ústí n.L.

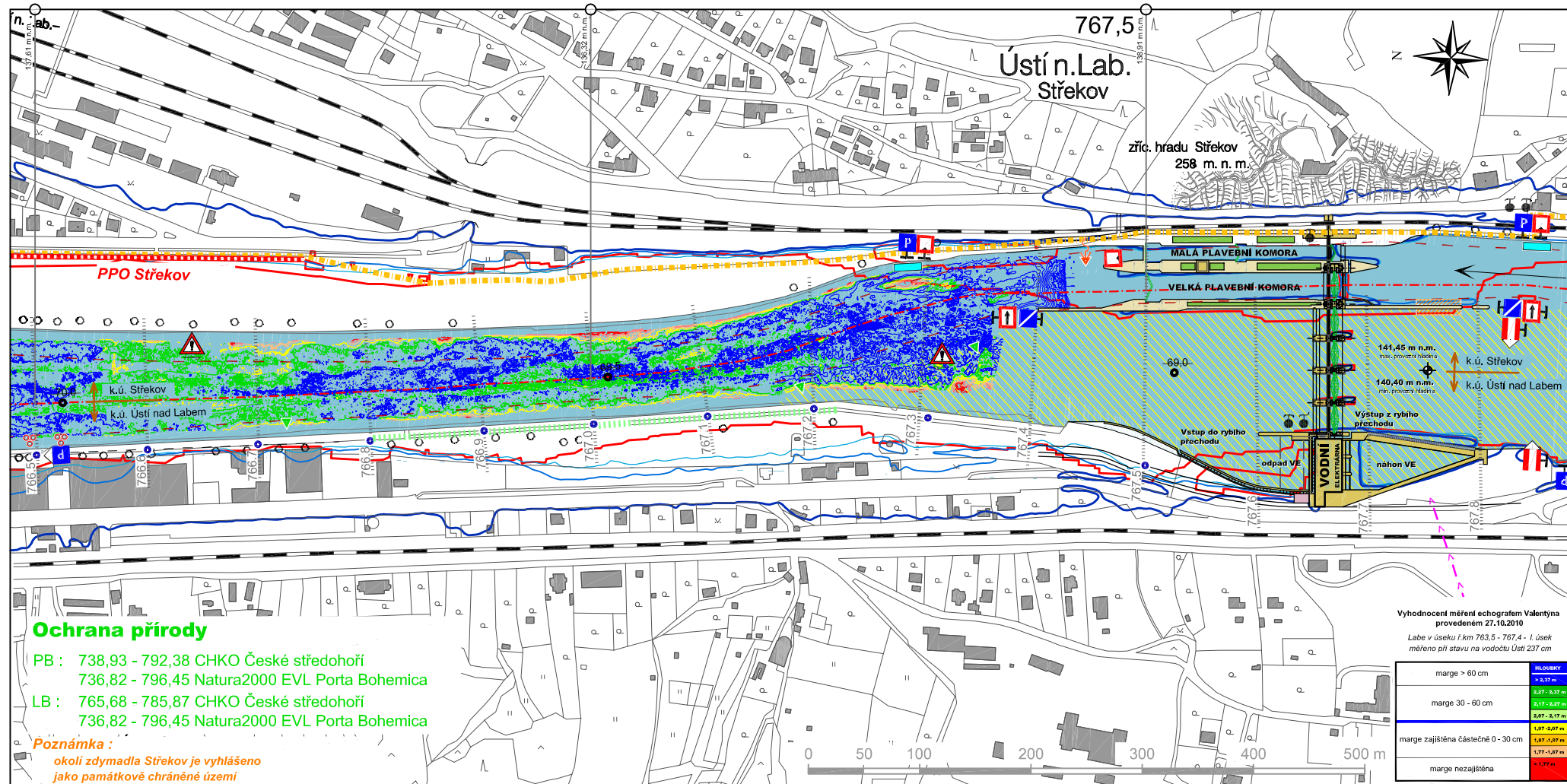
ORP : Ústí n.L.

KM 766,5 - 767,8

766,5

767,0

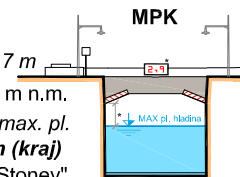
767,5



765,68 ~ 766,74 - protipovodňové opatření Střekov (Q₂₅), PB
766,5 - vyčkávací poloha (pouze pro plavidla čekající na proplavení), LB
766,65 ~ 767,30 - časté místo plavebních nehod
766,73 - levostranná bóje (Y 760710,91 ; X 977667,68)
766,80 ~ 767,20 - potahová stezka, LB

767,14 - levostranná bóje (Y 760655,01 ; X 978127,47)
767,29 - čekací stání pro malá plavidla (dolní), PB
767,75 - kotviště plavidel Povodí Labe, PB
767,85 - čekací stání pro malá plavidla (horní), PB
759,59 ~ 773,50 - cyklostezka , PB
767,68 - VE Střekov, 3 x kaplan, celkem Q 300 m³/s a výkon 19,5 MW
provozovatel: ČEZ - obnovitelné zdroje

767,679 - zdymadlo "Střekov"
VPK - užitné rozměry 170 x 24 m
MPK - užitné rozměry 82,2 x 81,5 x 12,7 m
kóty dol. záporníků VPK a MKK 130,40 m n.m.
- podjezdná výška lávky přes MPK od max. pl. hladiny (540 cm) = 4,2 m (střed), 2,9 m (kraj)
- jez - dvoudílná tabulová stavidla typ "Stoney"
max provozní hladina 141,45 mn.m. (Bpv)
min provozní hladina 140,40 mn.m. (Bpv)



* světelná tabule udávající aktuální min. podjezdnou výšku (od krajů)

DL 31

Katastrální území :

PB - Střekov 762,93 ~ 769,75

LB - Ústí nad Labem 764,57 ~ 768,05

- Vaňov 768,05 ~ 769,75

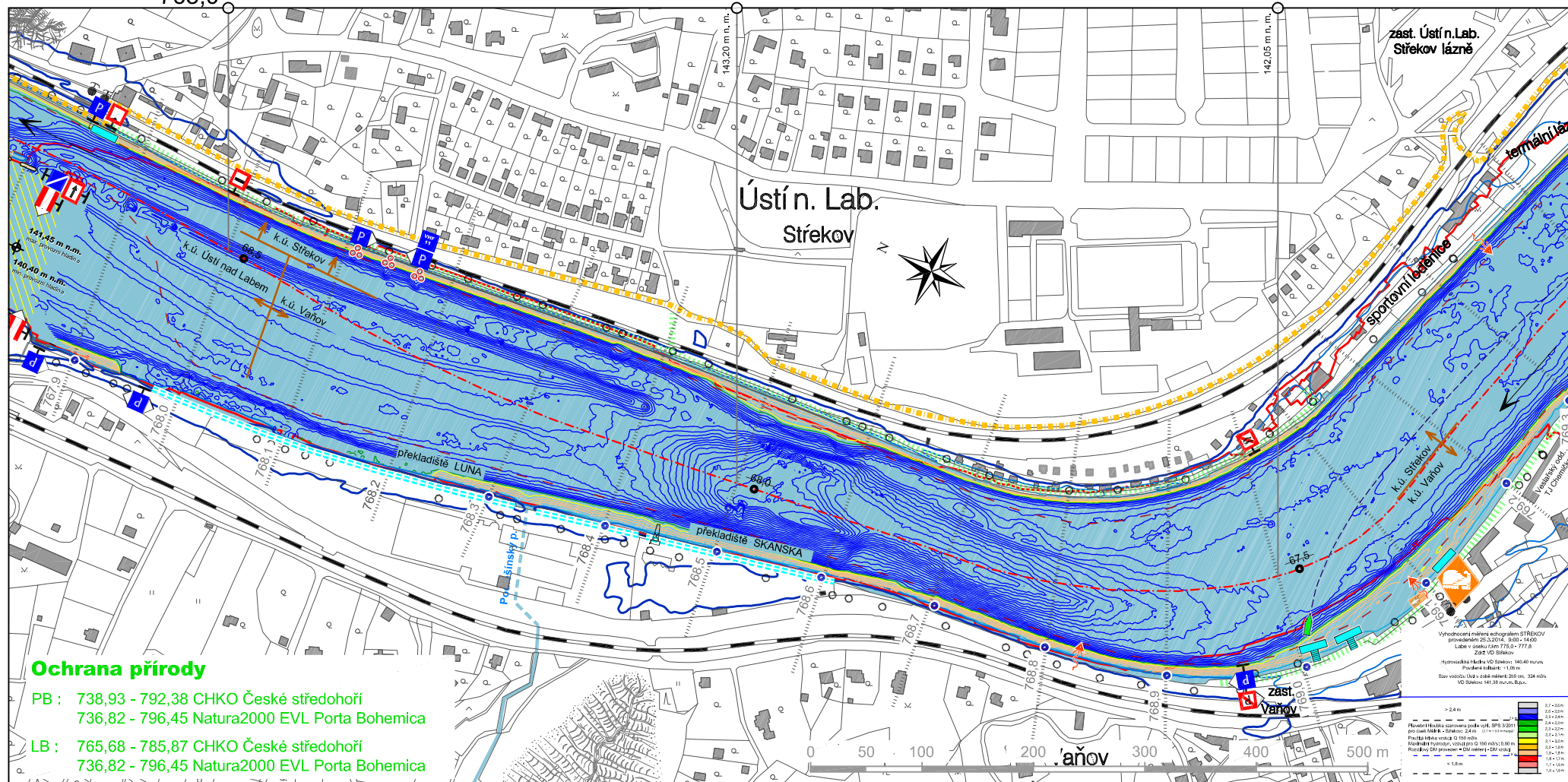
STŘEKOV - VAŇOV

Obce:

PB - Ústí n.L.

LB - Ústí n.L.

ORP : Ústí n.L.

KM 767,9 - 769,3

759,59 ~ 773,50 - cyklostezka , PB
767,90 ~ 769,13 - potahová stezka, PB
767,97 ~ 768,44 - překladiště LUNA (Kongresové centrum, ILF, a.s.), LB
2 x poloha, vlečka, silnice (nová přístavní zeď)
768,15 - vyčkávací poloha, PB
(pouze pro plavidla čekající na proplavení)
768,34 - ústí Podlešínského potoka, LB

768,44 ~ 768,61 - překladiště Skanska, Transbeton, s.r.o., LB
768,82 - vypouštění, veřejná kanalizace Vaňov, LB
768,94 ~ 770,35 - potahová stezka, PB
769,01 - přístavní můstek (přívaz "MARIE"), LB
Vlastník a provozovatel : magistrát Ústí nad Labem
769,03 - přístavní můstek (přístaviště OLD), LB
Vlastník : České přístavy, a.s.
Provozovatel : magistrát Ústí nad Labem

769,09 - náplavka Vaňov, LB
769,11 - přístaviště správce vodního toku, LB
Vlastník a provozovatel : Povodí Labe, a.s.
769,11 - provozní středisko Povodí Labe, s.p., LB
DL3 - středisko zdymadel "Vaňov"
769,30 - veslařský oddíl, TJ Chemička Ústí n.L. , LB
769,65 - přístavní můstek (přívaz "MARIE"), PB
Vlastník a provozovatel : magistrát Ústí nad Labem

DL 32

Katastrální území :

PB - Střekov 762,93 ~ 769,75

- Brná nad Labem 769,75 ~ 771,80

LB - Vaňov 768,05 ~ 769,75

769,5

BRNÁ NAD LABEM - VAŇOV

Obce:

PB - Ústí n.L.

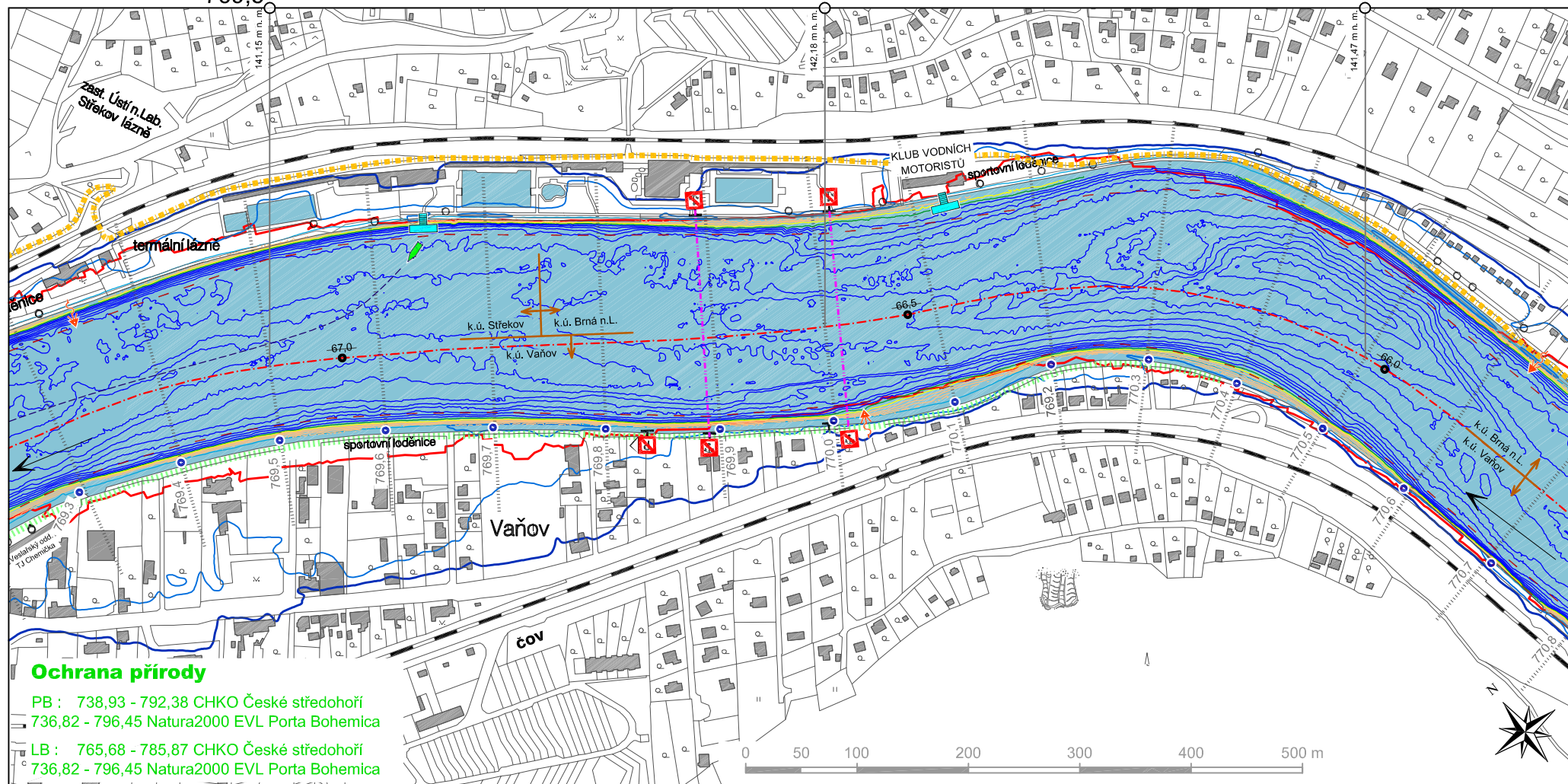
LB - Ústí n.L.

ORP : Ústí n.L.

KM 769,3 - 770,7

770,0

770,5



Ochrana přírody

PB : 738,93 - 792,38 CHKO České středohoří
736,82 - 796,45 Natura2000 EVL Porta Bohemica

LB : 765,68 - 785,87 CHKO České středohoří
736,82 - 796,45 Natura2000 EVL Porta Bohemica

769,33 - vypouštění do POV (ČOV Střekov), PB
769,65- přístavní můstek (přívaz "MARIE"), PB
Vlastník a provozovatel : magistrát Ústí nad Labem

769,88 - spodní vedení, přechod kabelů Telematika ČD
769,97 - spodní vedení, přechod kabelů Telematika ČD
770,11 - klub vodních motoristů Ústí nad Labem, PB
770,20 - zkušební kruh na 25 000 kg
770,03 - vypouštění, LB
770,12 - přístavní můstek, PB
Vlastník a provozovatel : Klub vodních motoristů

768,94 ~ 770,35 - potahová stezka, PB
770,63 - Vypouštění do POV (ČOV Brná n.L.), PB
759,59 ~ 773,50 - cyklostezka , PB

DL 33

Katastrální území :

PB - Brná nad Labem 769,75 ~ 771,80

- Sebužín 771,80 ~ 774,71

LB - Vaňov 768,05 ~ 769,75

- Dolní Zálezly 769,75 ~ 776,65

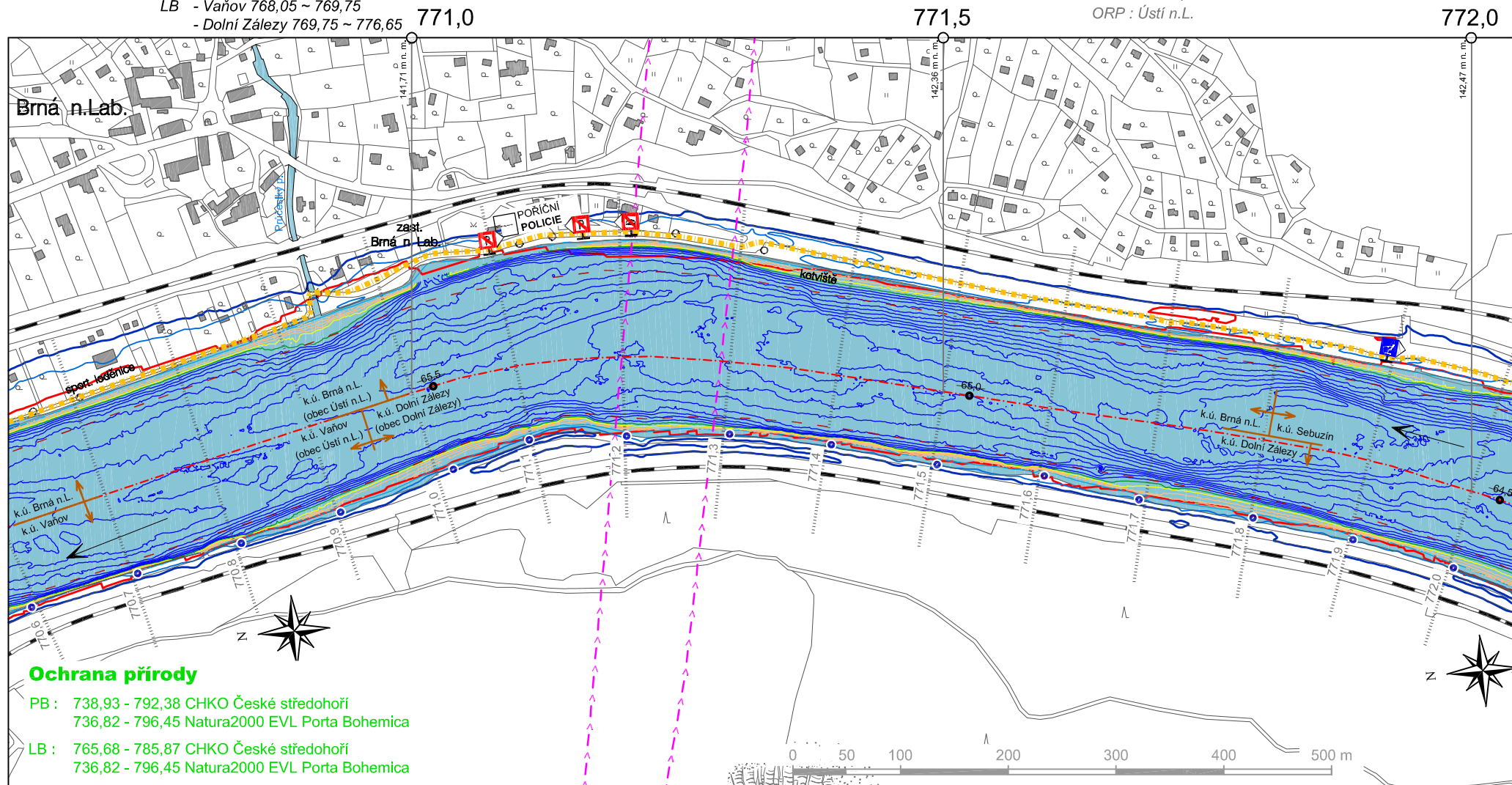
BRNÁ NAD LABEM

Obce:

PB - Ústí n.L.

LB - Ústí n.L., Dolní Zálezly.

ORP : Ústí n.L.

KM 770,7 - 772,0

Ochrana přírody

PB : 738,93 - 792,38 CHKO České středohoří
736,82 - 796,45 Natura2000 EVL Porta Bohemia

LB : 765,68 - 785,87 CHKO České středohoří
736,82 - 796,45 Natura2000 EVL Porta Bohemia

770,94 - ústí Průčelského (Prudkého) potoka, PB
771,14 - poříční POLICIE
tel. : 606 749 454, 724 061 389, 475 541 200

771,22 - vrchní elektrické vedení, ČEZ VVN
771,31 - vrchní elektrické vedení, ČEZ VVN
771,49 ~ 772,51 - trať pro zkoušení rychlosti
plavidel se strojním pohonem

759,59 ~ 773,50 - cyklostezka , PB

DL 34

Katastrální území :
PB - Sebužín 771,80 ~ 774,71
LB - Dolní Zálezly 769,75 ~ 776,65

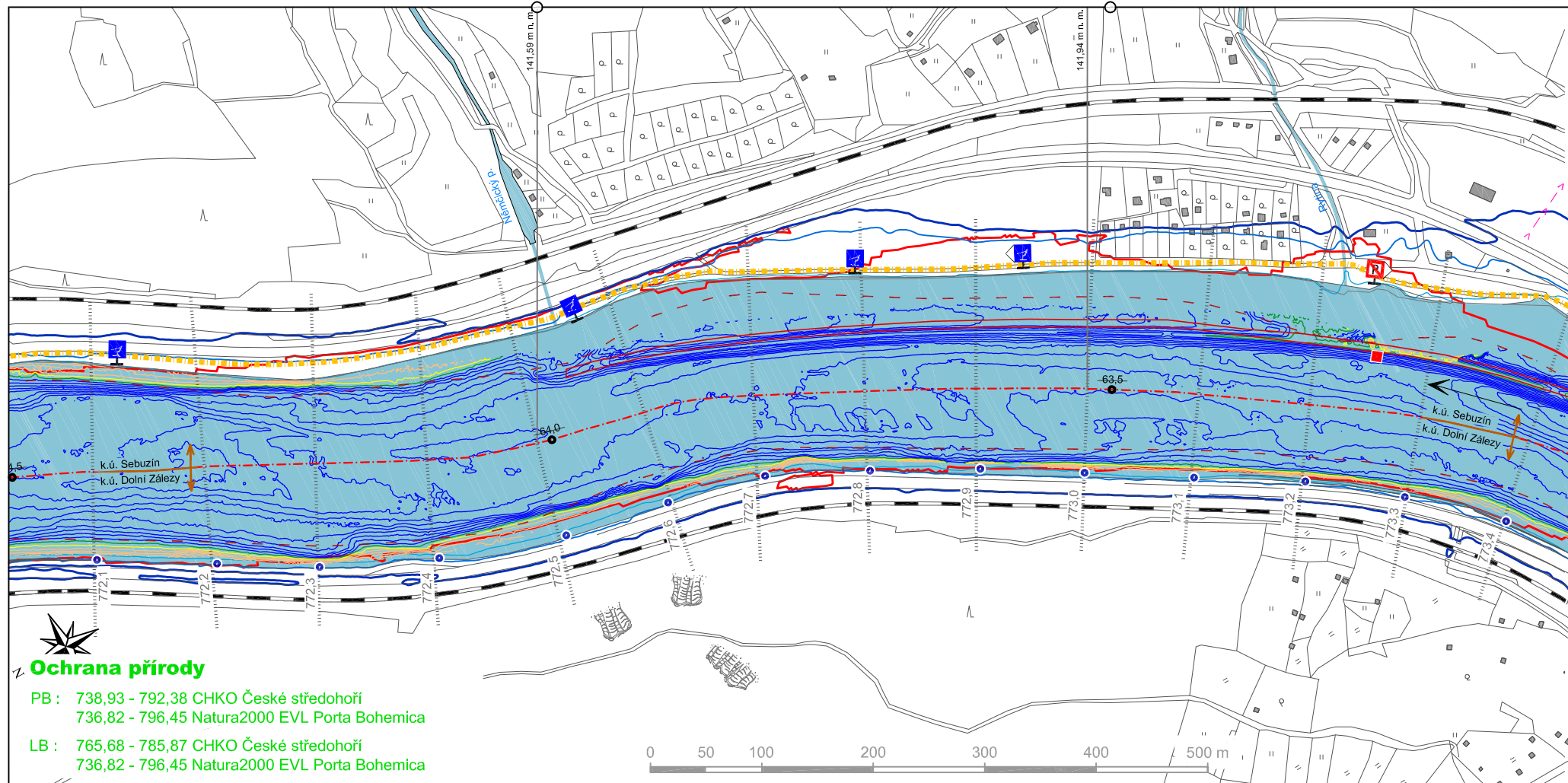
BRNÁ NAD LABEM - SEBUŽÍN

Obce:
PB - Ústí n.L.
LB - Dolní Zálezly.
ORP : Ústí n.L.

KM 772,1 - 773,4

772,5

773,0



Ochrana přírody

PB : 738,93 - 792,38 CHKO České středohoří
736,82 - 796,45 Natura2000 EVL Porta Bohemica

LB : 765,68 - 785,87 CHKO České středohoří
736,82 - 796,45 Natura2000 EVL Porta Bohemica

771,49 ~ 772,51 - trať pro zkoušení rychlosti
plavidel se strojním pohonem
772,55 - ústí Němčického potoka, PB

773,22 - ústí potoka Rytina, PB
773,26 - levostranná bóje (Y 759678,00 ; X 983271,00)
759,59 ~ 773,50 - cyklostezka , PB

DL 35

Katastrální území :

PB - Sebužín 771,80 ~ 774,71

- Církvice 774,71 ~ 777,29

LB - Dolní Zálezly 769,75 ~ 776,65

773,5

774,0

Obce:

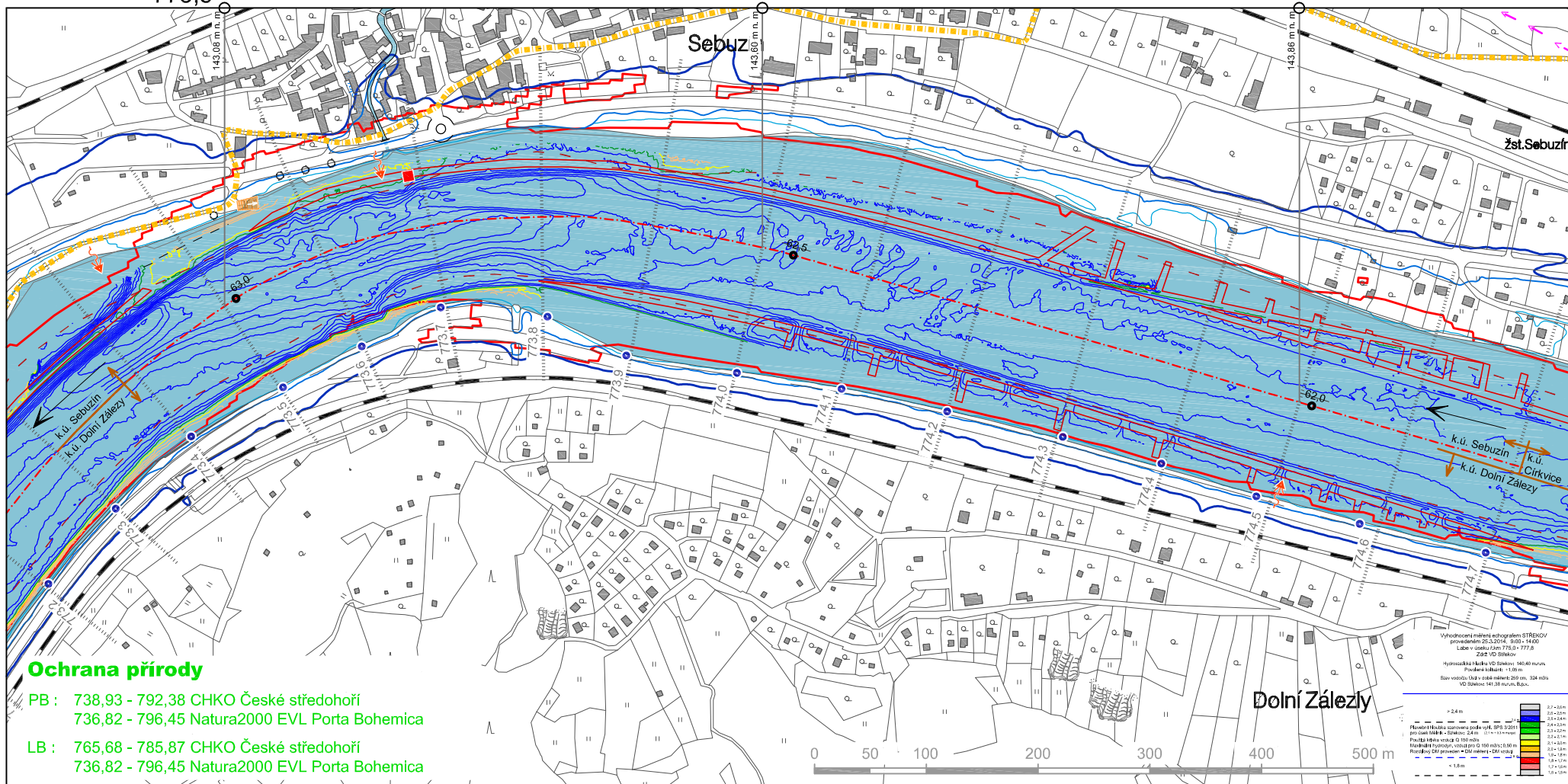
PB - Ústí n.L.

LB - Dolní Zálezly.

ORP : Ústí n.L.

KM 773,3 - 774,7

774,5

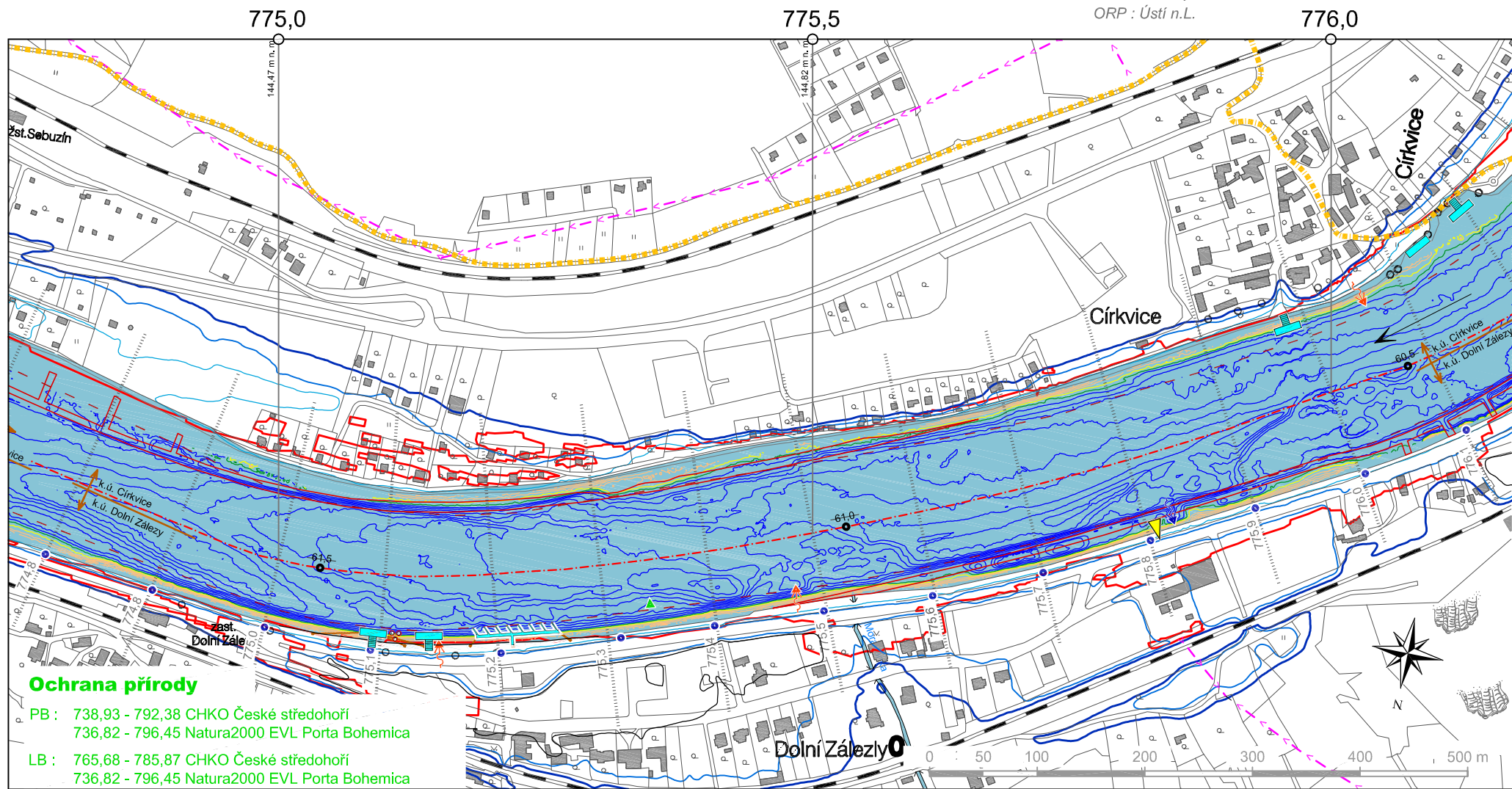


DL 36

Katastrální území :
PB - Církvice 774,71 ~ 777,29
LB - Dolní Zálezly 769,75 ~ 776,65

CÍRKVICE - DOLNÍ ZÁLEZY

Obce:
PB - Ústí n.L.
LB - Dolní Zálezly.
ORP : Ústí n.L.

KM 774,8 - 776,1

775,09 - přístavní můstek OLD, LB
 provvozatel : obec Dolní Zálezly

775,15 - přístavní můstek OLD, LB
 provvozatel : obec Dolní Zálezly

775,15 - vypouštění do POV - kanalizace Dolní Zálezly, LB

799,30 ~ 799,34 - plovoucí molo pro malá plavidla, LB
 provvozatel: obec Dolní Zálezly

775,34 - levostranná bóje (Y 761685,97 ; X 983340,10)
775,48 - vypouštění, LB
775,52 - ústí Moravanky, LB
775,81 - vodočetná lať, LB
775,52 - odběr, ČEZ a.s., el. Ledvice, LB

775,98 - přístavní můstek OLD, PB
provozovatel : město Ústí nad L.
776,04 - vypouštění do POV - kanalizace Cirkvice, PB
776,14 - přístaviště, PB
Vlastník : Námořní jachting
776,19 - přístaviště, PB
Vlastník : TJ VS Duchcov
776,10 ~ 776,90 - cyklostezka , PB

DL 37

PB - Církvice 774,71 ~ 777,29
Libochovany 777,29 ~ 781,78
LB - Dolní Zálezly 769,75 ~ 776,65
Prackovice nad Labem 776,65 ~ 779,43

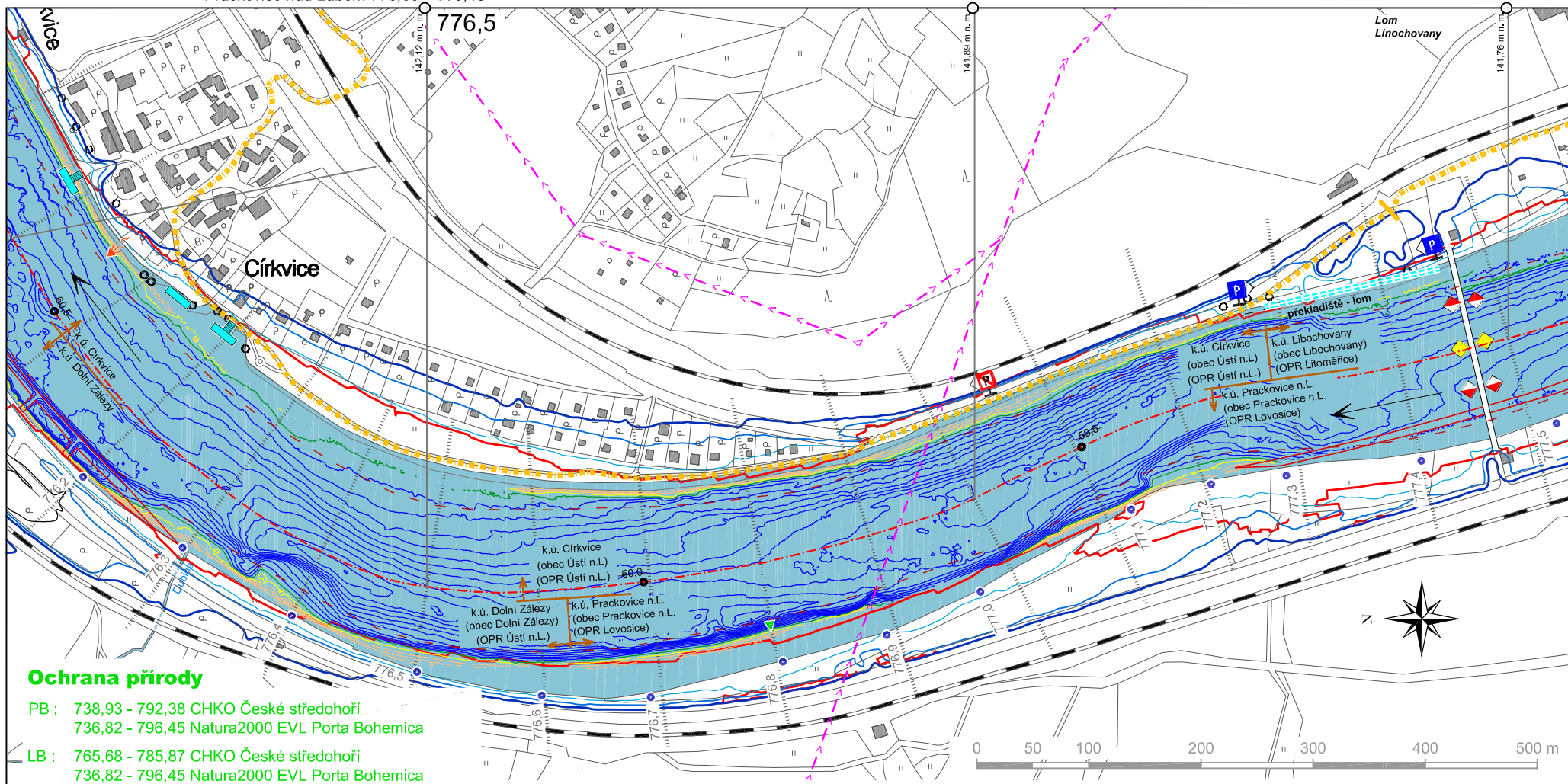
CÍRKVICE

PB - Ústí n.L., Libochovany
LB - Dolní Zálezly, Prackovice n.L.
DRP : Ústí n.L., Lovosice, Litoměřice

KM 776,0 - 777,5

777.0

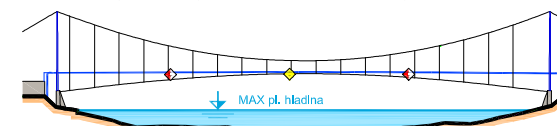
777,5



775,98 - přístavní můstek OLD, PB
provozovatel : město Ústí nad L.
776,04 - vypouštění do POV - kanalizace Cirkvice, PB
776,14 - přístaviště, PB
Vlastník : Námořní jachting
779,19 - přístaviště, PB
Vlastník : TJ VS Duchcov
776,31 - ústí Dubiny, LB

776,80 - levostranná bóje (Y 762610,00 ; X 984335,00)
776,10 ~ 778,00 - cyklostezka , PB
777,30 ~ 777,45 - překladiště, lom Libochovany, PB
majitel a provozovatel : Eurovia, a.s.
776,91 - vrchní el. vedení, ČEZ VN

777,47 - vrchní vedení, potrubní lávka, vodovod 2x D600,
(pitná voda pro Ústí n.L. - max 600 l/s)
Podjezdová výška od max pl. hladiny - 11,40 m



DL 38

Katastrální území :

PB - Libochovany 777,29 ~ 781,78

LB - Prackovice nad Labem 776,65 ~ 779,43

PRACKOVICE - LIBOCHOVANY

Obce:

PB - Libochovany

LB - Prackovice n.L.

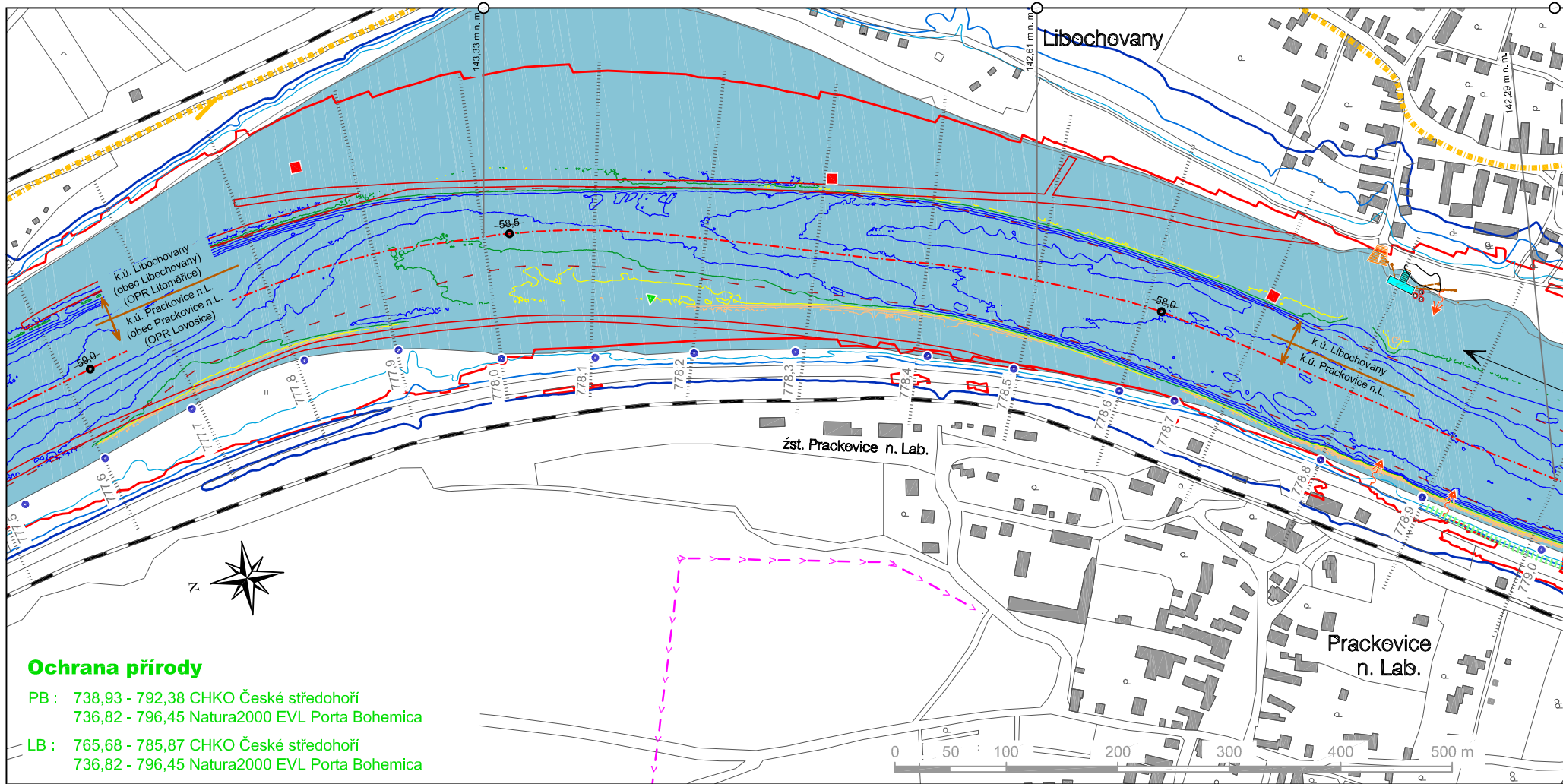
ORP : Lovosice, Litoměřice

KM 777,6 - 779,0

778,0

778,5

779,0



Ochrana přírody

PB : 738,93 - 792,38 CHKO České středohoří
736,82 - 796,45 Natura2000 EVL Porta Bohemica

LB : 765,68 - 785,87 CHKO České středohoří
736,82 - 796,45 Natura2000 EVL Porta Bohemica

777,86 - pravostranná bóje (Y 762166,00 ; X 985322,00)

776,10 ~ 778,00 - cyklostezka , PB

778,16 - levostranná bóje (Y 762331,00 ; X 985619,00)

778,31 - pravostranná bóje (Y 762250,00 ; X 985796,00)

778,70 - pravostranná bóje (Y 762415,00 ; X 986171,00)

778,78 - náplavka, PB

778,80 - přístavní můstek OLD, PB

provozovatel: obec Libochovany

778,84 - vypouštění do POV - kanalizace Libochovany, PB

778,85 - vypouštění ČOV Prackovice n.L., LB

778,90 ~ 780,20 - potahová stezka, LB

778,91 - vypouštění do POV, kanalizace Prackovice n.L., LB

DL 39

Katastrální území :

PB - Libochovany 777,29 ~ 782,07

LB - Prackovice nad Labem 776,65 ~ 779,43

- Litochovice 779,43 ~ 781,54

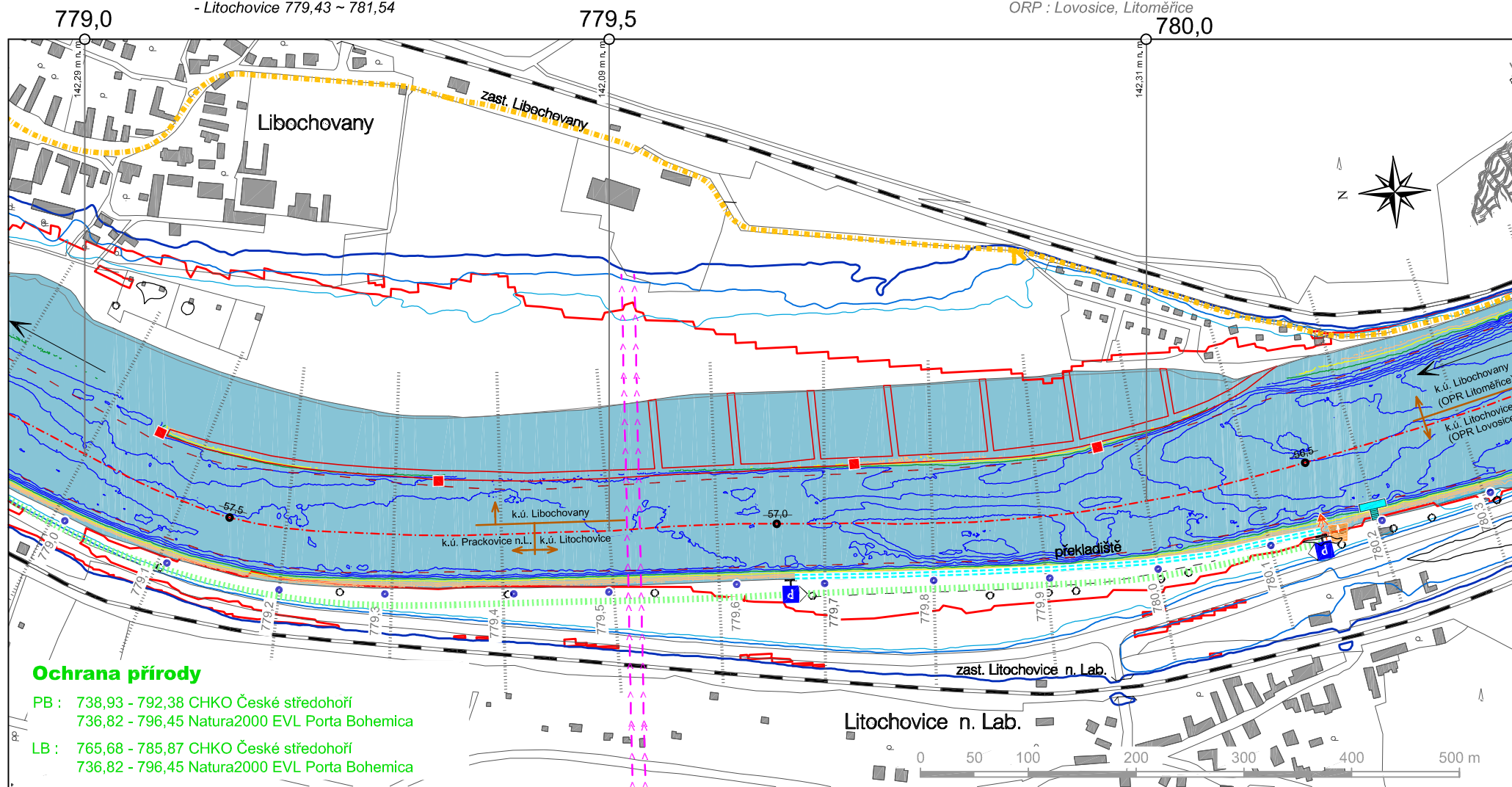
LIBOCHOVANY - LITOCHOVICE

Obce:

PB - Libochovany

LB - Prackovice n.L.

ORP : Lovosice, Litoměřice

KM 779,0 - 780,3

Ochrana přírody

PB : 738,93 - 792,38 CHKO České středohoří
736,82 - 796,45 Natura2000 EVL Porta BohemicaLB : 765,68 - 785,87 CHKO České středohoří
736,82 - 796,45 Natura2000 EVL Porta Bohemica

779,06 - pravostranná bóje (Y 762600,00 ; X 986467,00)

779,34 - pravostranná bóje (Y 762658,00 ; X 986722,00)

779,51 - vrchní el. vedení, ČEZ VVN

779,54 - vrchní el. vedení, ČEZ VVN

779,67 ~ 780,16 - překladiště, LB

majitel a provozovatel: Povodí Labe, s.p.

779,72 - pravostranná bóje (Y 762662,00 ; X 987108,00)

779,97 - pravostranná bóje (Y 762658,00 ; X 987334,00)

780,15 - vypouštění do POV, kanalizace Litochovice, LB

780,16 - náplavka, LB

780,20 - plovoucí molo, LB,

provozovatel : TJ Litochovice - p. Řehánek, 603 195 821

778,90 ~ 780,20 - potahová stezka, LB

780,21 ~ 783,50 - pánovaná cyklostezka, PB

DL 40

Katastrální území :

PB - Libochovany 777,29 ~ 782,07

LB - Litochovice 781,09 ~ 781,54

- M. Žemoseky 781,54 ~ 784,53

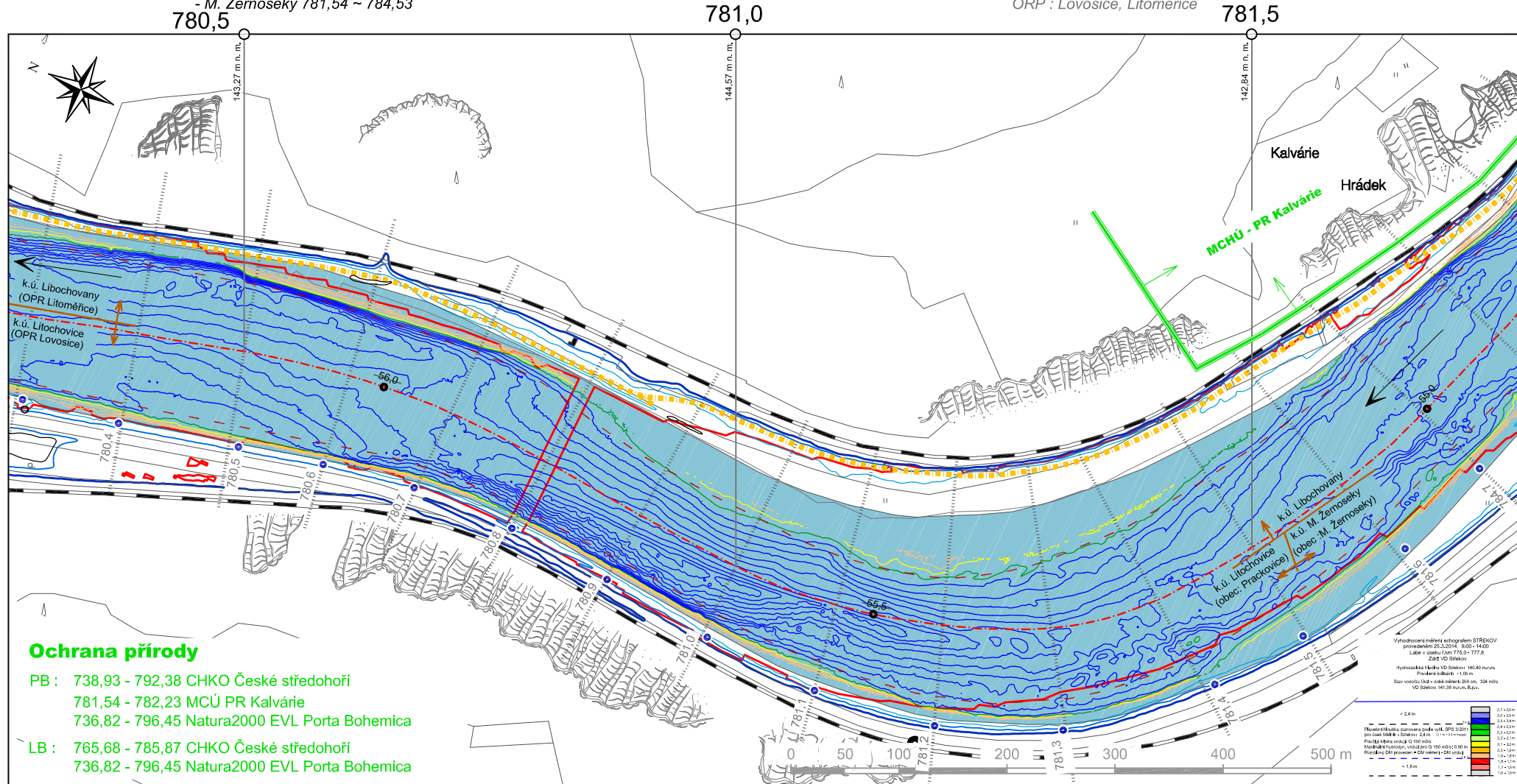
ČESKÁ BRÁNA

Obce:

PB - Libochovany

LB - Prackovice n.L., M. Žemoseky

ORP : Lovosice, Litoměřice

KM 780,3 - 781,8

780,21 ~ 783,50 - pánovaná cyklostezka, PB

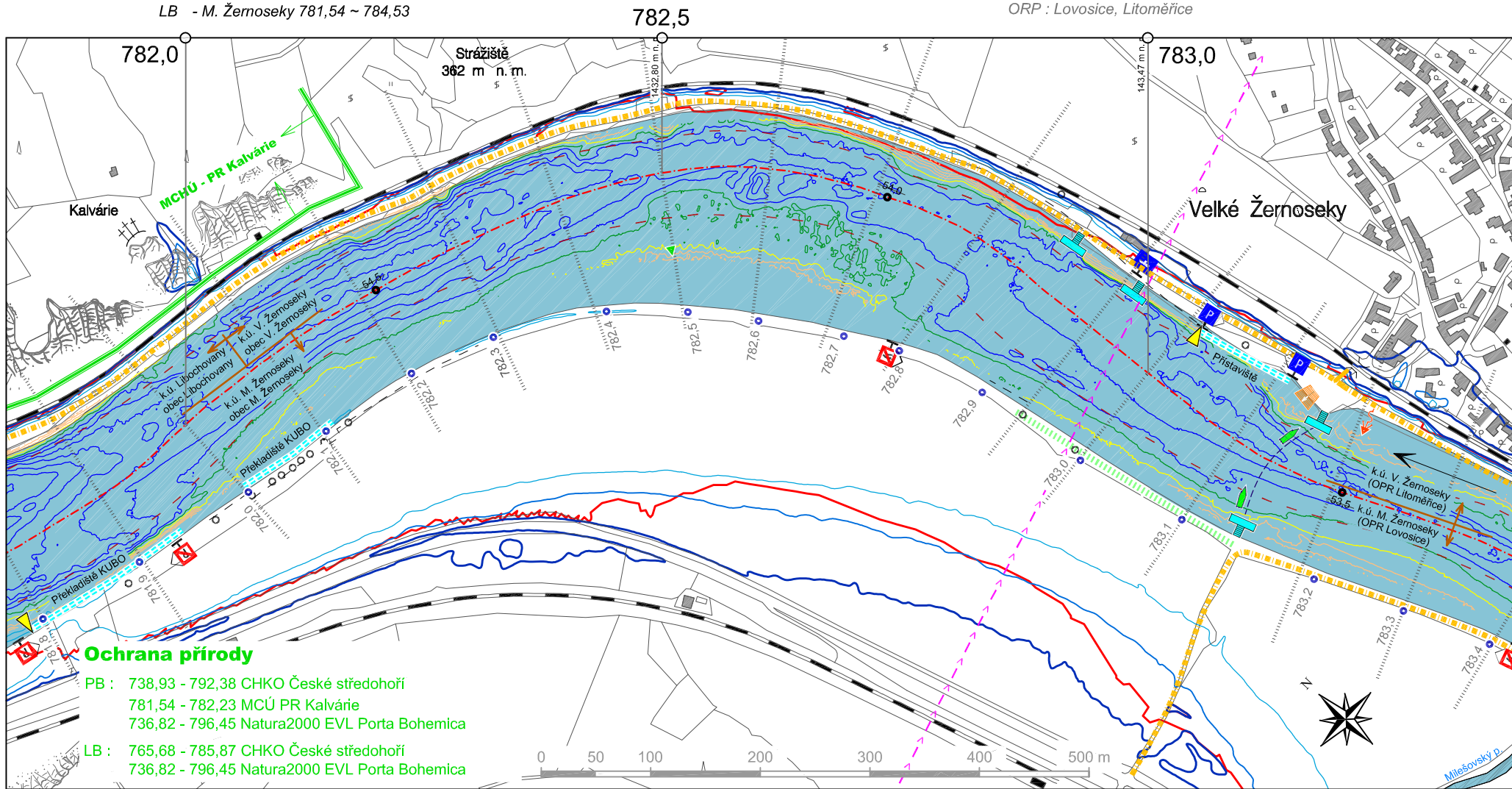
DL 41

PB - Libochovany 777,29 ~ 782,07
- V. Žernoseky 782,07 ~ 783,82
LB - M. Žernoseky 781,54 ~ 784,53

VELKÉ ŽERNOSEKY

PB - Libochovany, V. Žernoseky
LB - M. Žernoseky
ORP : Lovosice, Litoměřice

KM 781,8 - 783,3



781,80 - vodočetná lať, LB
781,80 ~ 782,10 - překladiště KUBO, LB
majitel a provozovatel: Povodí Labe, s.p.

782,50 - levostranná bóje (Y 761463,00 ; X 989160,00)
782,85 - plovoucí molo, PB,
 provozovatel : KVM Malé Žernoseky
782,91 - plovoucí molo, PB,
 provozovatel : KVM Děčín
782,90 ~ 783,15 - potahová stezka, LB
782,95 - vrchní el. vedení, ČEZ VN

783,00 - vodočetná lať, PB
783,00 ~ 783,12 - překladiště a přístaviště OLD, PB
majitel: PLA, s.p., provozovatel : obec V. Žemoseky
783,12 - náplavka, PB
783,15 - přívoz, V. Žemoseky - M. Žemoseky
783,15 ~ 785,90 - cyklostezka, LB
783,20 - vypouštění do POV, kanalizace V. Žemoseky, PB
780,21 ~ 783,50 - cyklostezka, PB

DL 42

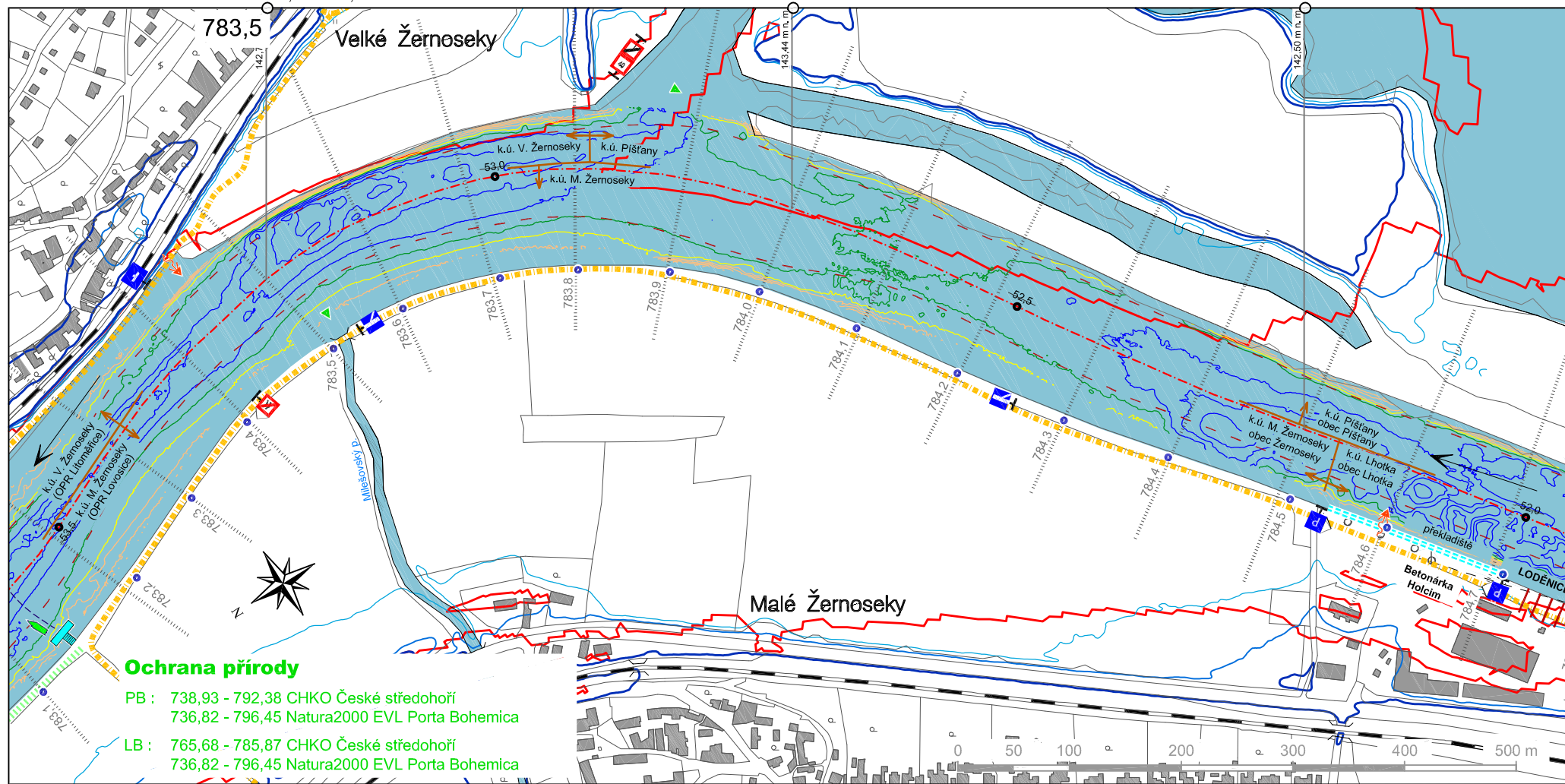
Katastrální území :

PB - V. Žernoseky 782,07 ~ 783,82
 - Pišťany 783,82 ~ 788,04
 LB - M. Žernoseky 781,54 ~ 784,53
 - Lhotka 784,53 ~ 785,24

MALÉ ŽERNOSEKY

Obce:

PB - V. Žernoseky, Pišťany
 LB - M. Žernoseky, Lhotka
 ORP : Lovosice, Litoměřice

KM 783,2 - 784,7

783,15 - přívod V. Žernoseky - M. Žernoseky

783,53 - ústí Mlýnského potoka ($Q_{\text{prům.}} 0,21 \text{ m}^3/\text{s}$), LB

N	Q_1	Q_5	Q_{10}	Q_{50}	Q_{100}
$Q \text{ m}^3/\text{s}$	8	20	27	45	55

ústí - rok 1965

783,53 - levostranná bóje (Y 761173,00 ; X 990064,00)

780,21 ~ 783,55 - pávaná cyklostezka, PB

783,46 - vypouštění do POV, kanalizace V. Žernoseky, PB

783,88 - vjezd do jezera Velké Žernoseky, PB

783,88 - levostranná bóje (Y 761169,00 ; X 990435,00)

784,54 ~ 784,71 - překladiště (betonárna "Holcim"), LB
majitel a provozovatel: (neznámý)

784,60 - vypouštění, VK M. Žernoseky, LB

784,75 - Loděnice "Barkmet" Lhotka, LB

783,15 ~ 785,90 - cyklostezka, LB

DL 42a

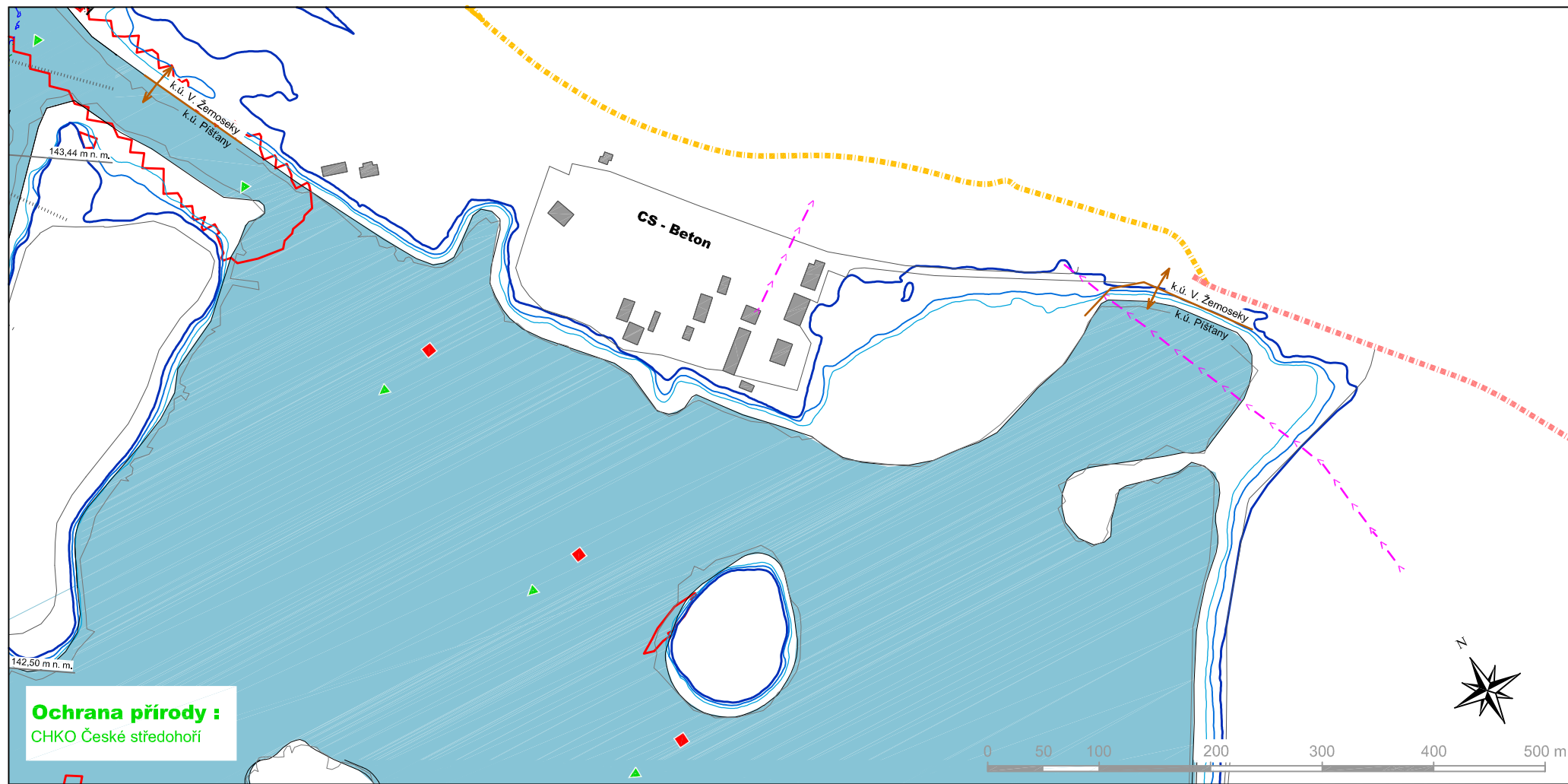
Katastrální území :

- V. Žernoseky 782,07 ~ 783,82
- Píšťany 783,82 ~ 788,04

ŽERNOSECKÉ JEZERO

Obce:
V. Žernoseky, Píšťany
ORP : Litoměřice

KM 783,88



- 783,88 - vjezd do jezera Velké Žernoseky, PB
- levostranná bóje (Y 761169,00 ; X 990435,00)
 - levostranná bóje (Y 761066,00 ; X 990638,00)
 - levostranná bóje (Y 761040,13 ; X 990858,00)
 - pravostranná bóje (Y 760988,00 ; X 99084,00)
 - levostranná bóje (Y 761006,48 ; X 991079,25)
 - pravostranná bóje (Y 760955,00 ; X 991070,00)

- betonárna CS-Beton, s.r.o.
- levostranná bóje (Y 761002,00 ; X 991267,27)
- pravostranná bóje (Y 760951,00 ; X 991260,00)

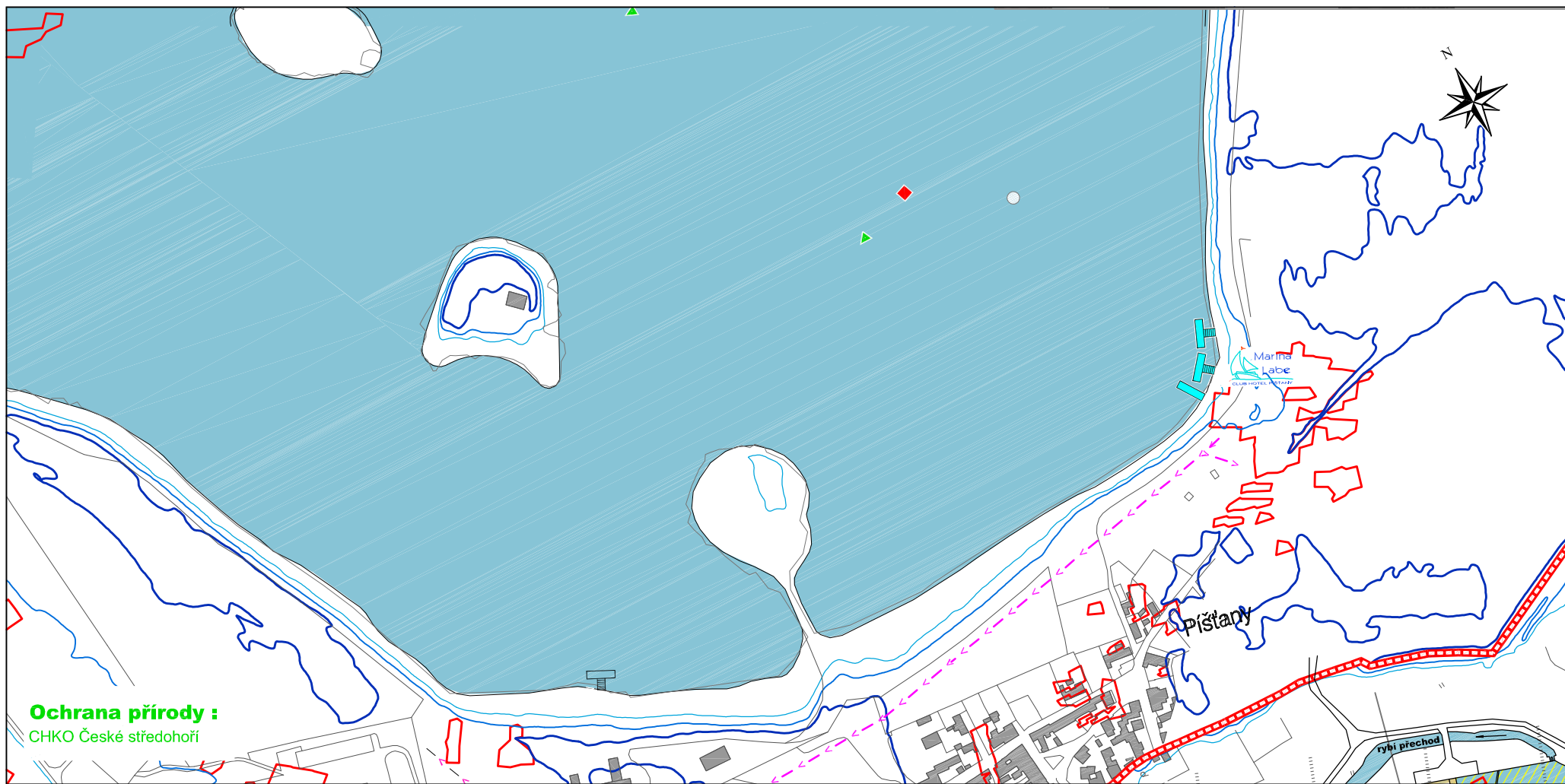
DL 42b

Katastrální území :
- Píšťany 783,82 ~ 788,04

ŽERNOSECKÉ JEZERO

Obce:
Píšťany
ORP : Litoměřice

KM 783,88



Ochrana přírody :
CHKO České středohoří

- levostranná bóje (Y 761002,00 ; X 991267,27)
 - levostranná bóje (Y 760914,77 ; X 991536,61)
 - pravostranná bóje (Y 760865,00 ; X 991518,00)
- 787,01 ~ 789,29 - protipovodňová ochrana Píšťany, PB

- Marina Labe (club hotel Píšťany)
- přístaviště OLD
- přístaviště rekreačních plavidel
- ČS pohonných hmot
- napojení na el. energii
- odběr vody
- čerpání fekálií
- ukládání odpadu

DL 43

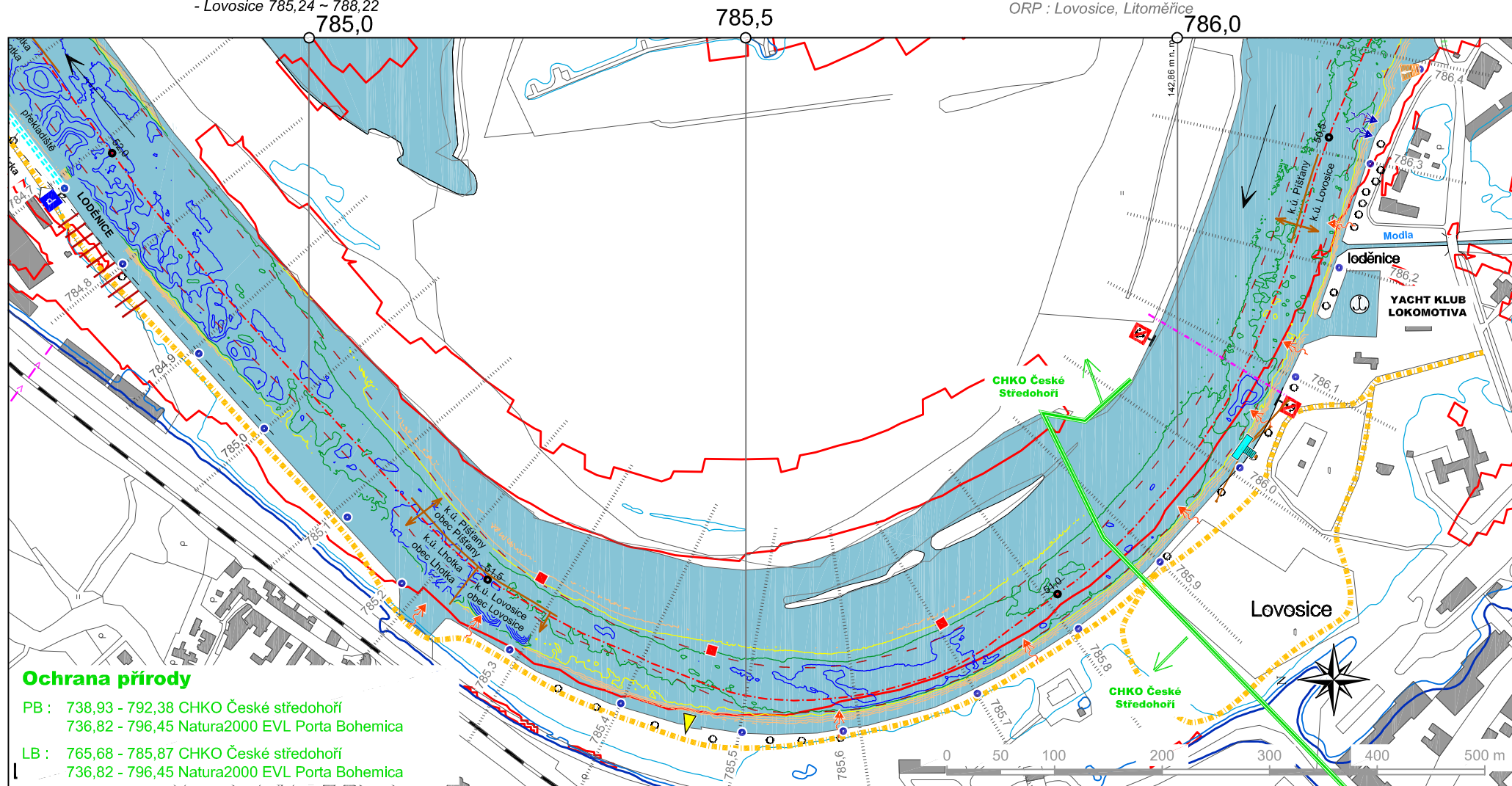
Katastrální území :

PB - Pišťany 783,82 ~ 788,04
 LB - Lhotka 784,53 ~ 785,24
 - Lovosice 785,24 ~ 788,22

LOVOSICE - LHOTKA N.L.

Obce:

PB - Pišťany
 LB - Lhotka, Lovosice
 ORP : Lovosice, Litoměřice

KM 784,6 - 786,4**Ochrana přírody**

PB : 738,93 - 792,38 CHKO České středohoří
 736,82 - 796,45 Natura2000 EVL Porta Bohemica
 LB : 765,68 - 785,87 CHKO České středohoří
 736,82 - 796,45 Natura2000 EVL Porta Bohemica

784,75 - Loděnice "Barkmet" Lhotka, LB
 785,21 - vypouštění do POV, kanalizace Lhotka n.L., LB
 785,25 - vypouštění, LB
 785,29 - pravostranná bóje (Y 762295,00 ; X 991274,00)
 783,15 ~ 785,90 - cyklostezka, LB
 785,46 - pravostranná bóje (Y 762363,00 ; X 991432,00)
 785,47 - vodočetná lať, LB

785,70 - pravostranná bóje (Y 762339,00 ; X 991646,00)
 785,76 - vypouštění do POV a přepad od ČS OV do ČOV LTM, LB
 785,95 - vypouštění do POV, kanalizace Lovosice, LB
 786,02 - přístavní můstek OLD, LB
 provozovatel : obec Lovosice
 786,06 - vypouštění do POV, kanalizace Setuza, LB
 786,08 - spodní vedení, SCVK, vodovod OC D300, kanal. PVC D250
 786,12 - vypouštění do POV, LB
 786,15 - yacht klub "Lokomotiva", LB

786,21 - ústí potoka Modla ($Q_{prům.}$ 0,36 m³/s), LB

N	Q ₁	Q ₅	Q ₁₀	Q ₅₀	Q ₁₀₀
Q [m ³ /s]	10	17	22	37	47

ústí - rok 1965

786,24 - vypouštění do POV, Lovochemie, LB
 786,33 - odběr, Lafarge Cement, LB
 786,35 - odběr, Aniveg, LB
 786,40 - náplavka, LB

DL 44

Katastrální území :

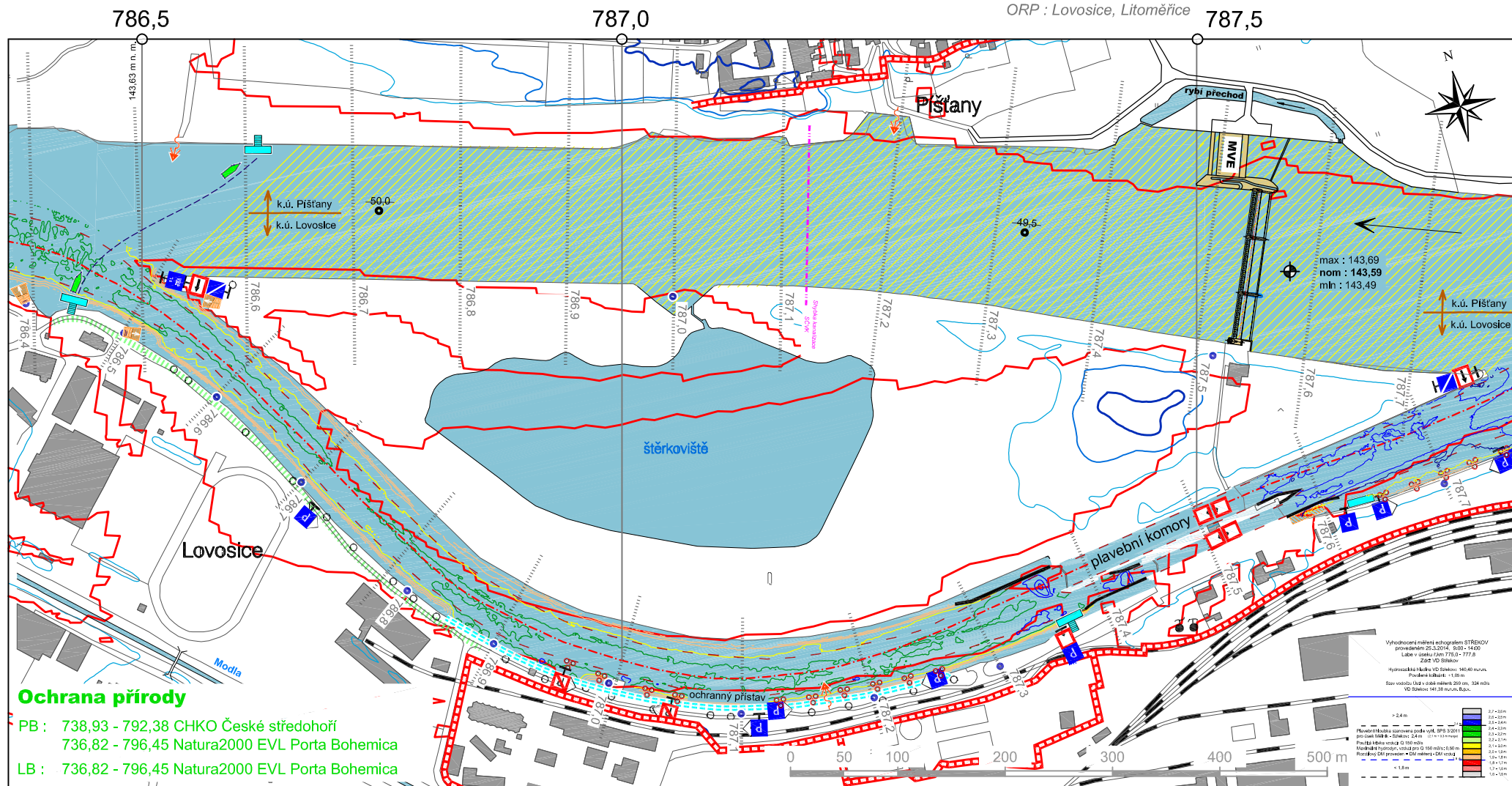
PB - Píšťany 783,82 ~ 788,04
LB - Lovosice 785,24 ~ 788,22

LOVOSICE

Obce:

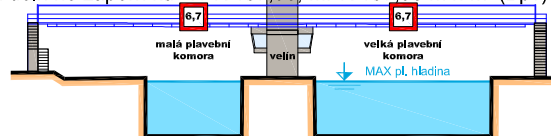
PB - Píšťany
LB - Lovosice

ORP : Lovosice, Litoměřice

KM 786,4 - 787,7

786,40 - náplavka, LB
786,46 ~ 786,61 - přívaz, Lovosice - Píšťany, LB
786,50 - vjezd do dolního plavebního kanálu VD Lovosice, LB
786,50 - náplavka, LB
786,46 ~ 786,61 - přívaz, Lovosice - Píšťany, PB
786,53 - vypouštění do POV, úpr. vody V. Žernoseky, PVC 500, PB
786,54 ~ 787,39 - ochranný přístav Lovosice, LB
majitel: Pla,s.p., ŘVC ČR, provozovatel: Česko-saské přístavy
786,89 ~ 789,29 - protipovodňová ochrana Lovosice (Q100 +30cm), LB

787,01 ~ 789,29 - protipovodňová ochrana Píšťany (Q100 +30cm), PB
787,543 - zdymadlo "Lovosice" MPK - užitné rozměry 110 x 12 m
VPK - užitné rozměry 155 x 22 m,
kota dolního zápmníku: VPK 137,90, MPK 137,90 m n.m. (Bp)



- podjezdná výška lávky přes pl. komory
od max pl. hladiny = **6,70 m**
- jez tři pole hydrostatických sektorových uzávěrů
nominální hladina **143,59 ± 10 m n.m.**
- MVE LOV ~ PÍŠ, 4 x Kaplan, celkem Q 200 m³/s a výkon 3,1 MW
provozovatel : RenoEnergie, PB
787,37 - čekací stání pro malá plavidla (dolní), LB
787,62 - čekací stání pro malá plavidla (horní), LB
787,65 ~ 787,76 - přístavště, LB

DL 45

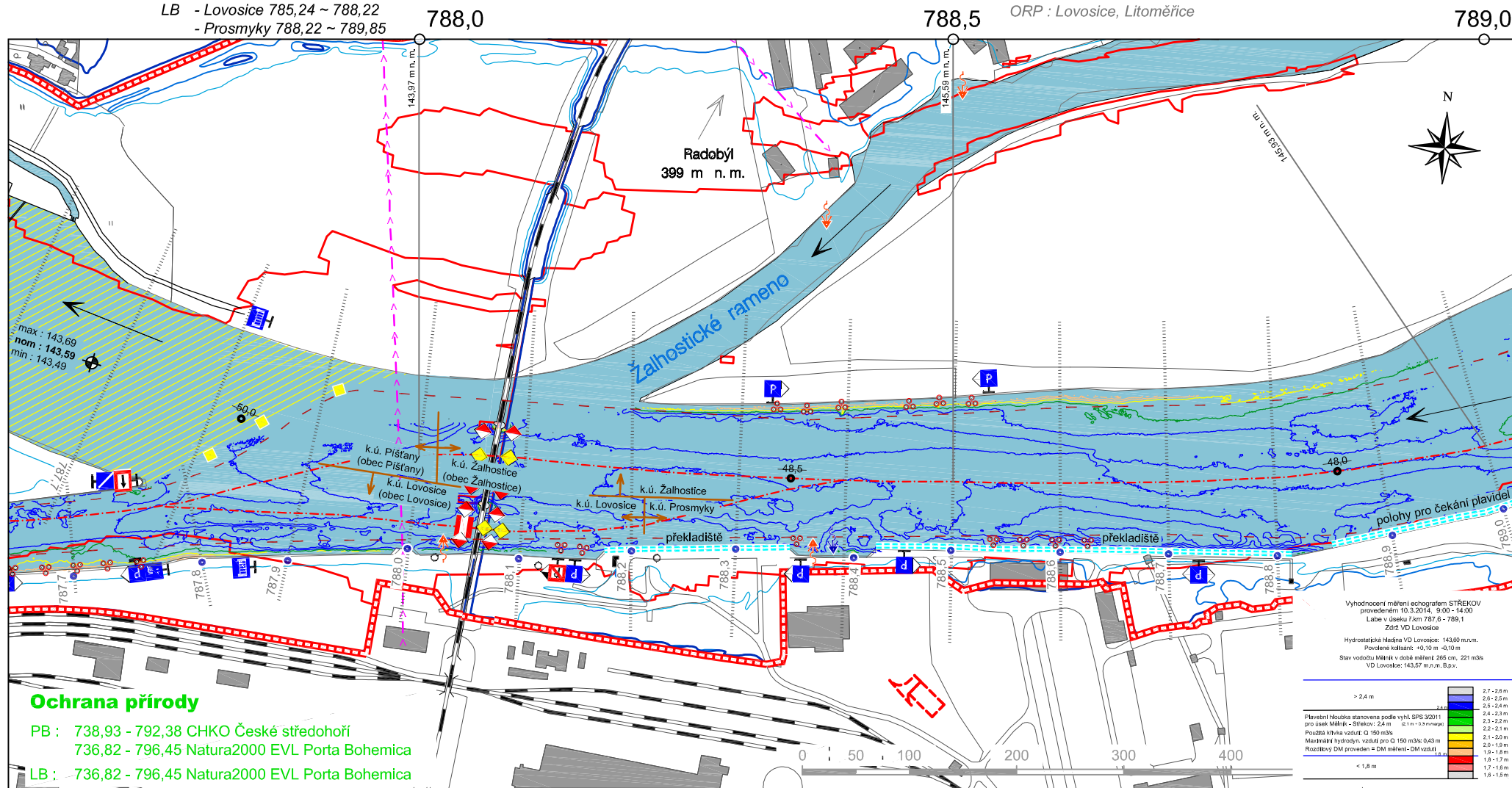
Katastrální území :

PB - Pišťany 783,82 ~ 788,04
 - Žalhostice 788,04 ~ 790,38
 LB - Lovosice 785,24 ~ 788,22
 - Prosmyky 788,22 ~ 789,85

PROSMYKY

Obce:

PB - Pišťany, Žalhostice
 LB - Lovosice
 ORP : Lovosice, Litoměřice

KM 787,6 - 789,0

786,65 ~ 787,50 - vyčkávací poloha, LB
 (pouze pro plavidla čekající na proplavení)

787,76 - vjezd do horního plavebního kanálu VD Lovosice, LB

787,99 - vrchní elektrické vedení, ČEZ VVN

788,04 - vypouštění, Lovochemie, LB

788,07 - železniční most Lovosice
 podjezdová výška od max pl. hladiny = 6,64 m (LP), 6,68 (SP)



788,15 - ústí Žernoseckého ramene, PB

788,18 ~ 788,34 - překladiště, provozovatel : Lovochemie, a.s., LB

788,32 ~ 788,51 - dalbové stání, PB

788,38 - vypouštění do POV, kanalizace Prosmyky, LB

788,39 - odběr, Lovochemie, LB

788,40 - vypouštění do POV, kanalizace, Žalhostice, LB

788,43 ~ 788,81 - překladiště, provoz.: Česko-saské přístavy, LB

788,48 - sklad mobilních hrazení, LB

788,85 ~ 789,05 - polohy pro čekání plavidel, Česko-saské př., LB

786,89 ~ 789,29 - protipovodňová ochrana Lovosice na Q 100, LB

DL 46

Katastrální území :

PB - Žalhostice 788,04 ~ 790,38

LB - Prosmyky 788,22 ~ 789,85

- Mlékojedy 789,85 ~ 791,93

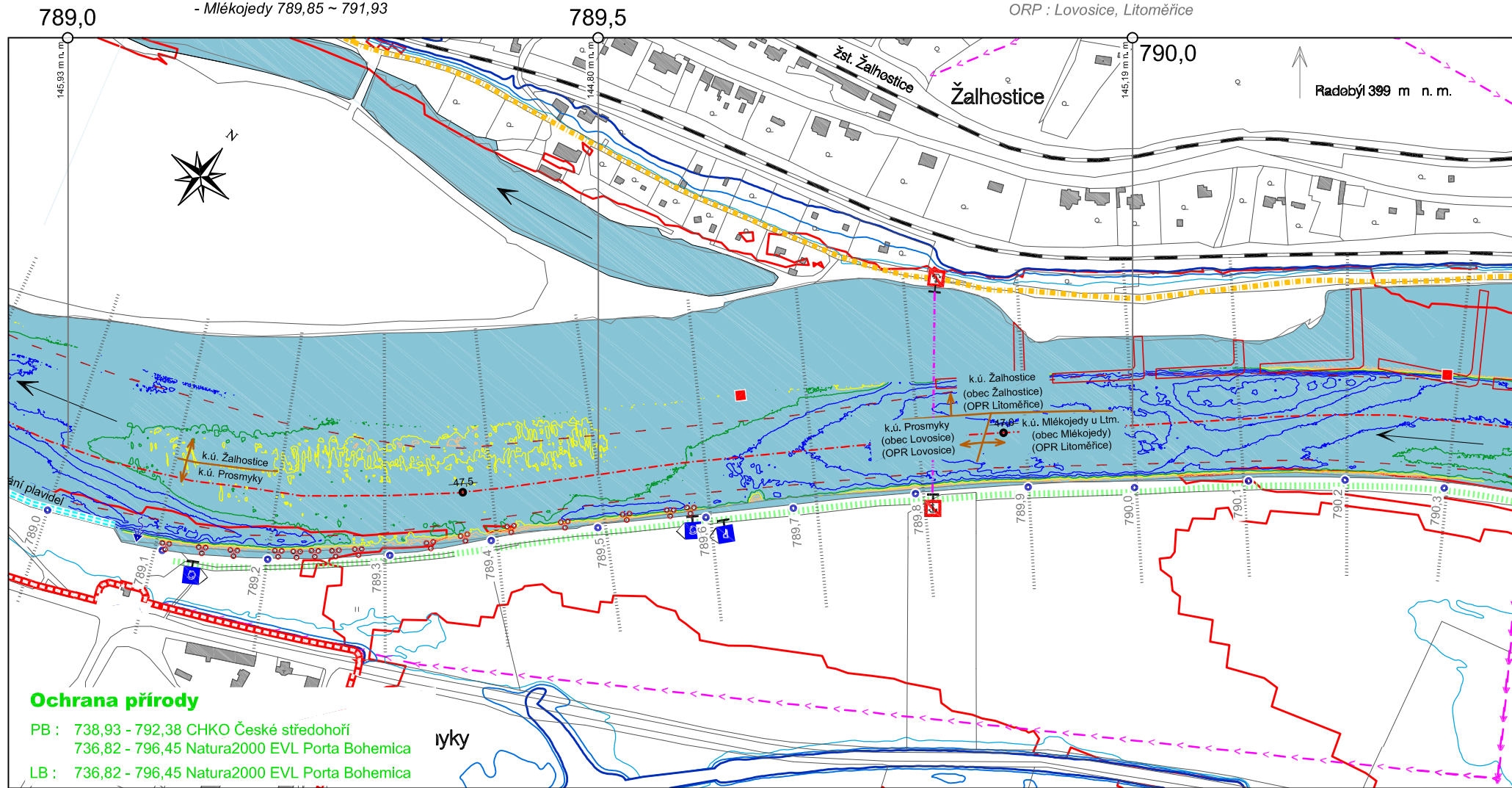
ŽALHOSTICE

Obce:

PB - Žalhostice

LB - *Prosmky, Mlékojedy*

ORP : Lovosice, Litoměřice

KM 789,0 - 790,3

788,85 ~ 789,05 - polohy pro čekání plavidel, LB

789,08 - odběr, Agrokomplex Prosmyky - Lovosice, LB

789,10 ~ 789,58 - dalbové stání, provozovatel: ČSPL, LB

789,11 ~ 792,35 - potahová stezka, LB

786,89 ~ 789,29 - protipovodňová ochrana Lovosice, LB

789,63 - pravostranná bóje, (Y 758803,00 ; X = 991915,00)

789,66 - Žernoseckého rameno, PB

789,80 ~ 795,40 - cyklotezka, PB

789,85 - spodní el. vedení, ČEZ Distribuce, a.s.

790,29 - pravostranná bóje, (Y 758295,00 ; X = 991496,00)

DL 47

Katastrální území :

PB - Litoměřice 790,38 ~ 795,82

LB - Mlékojedy 789,85 ~ 791,93

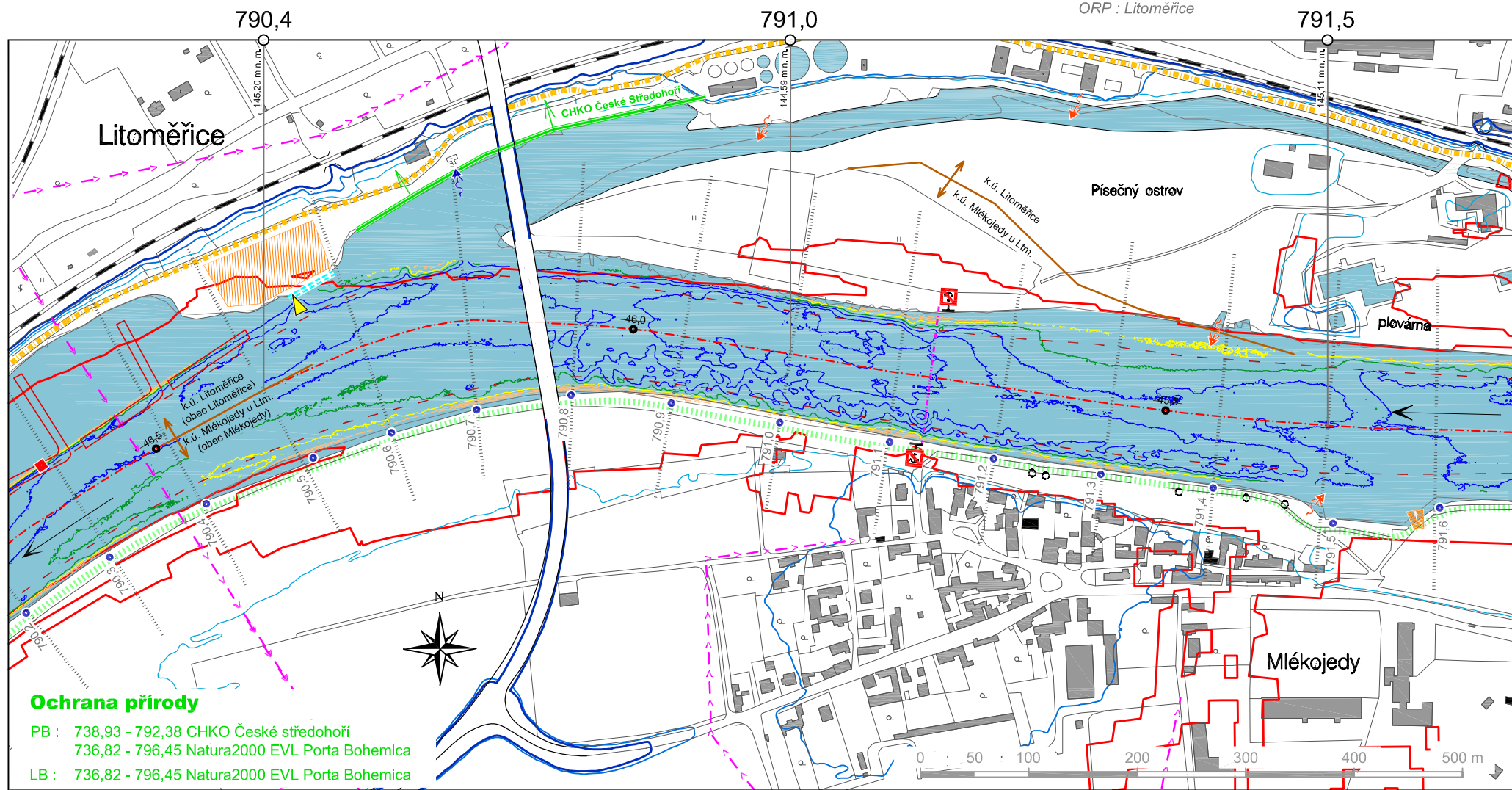
MLÉKOJEDY

Obce:

PB - Litoměřice

LB - Mlékojedy

ORP : Litoměřice

KM 790,3 - 791,6

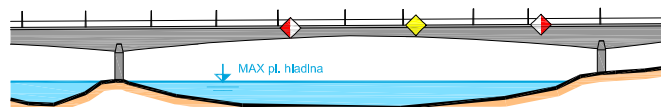
Ochrana přírody

PB : 738,93 - 792,38 CHKO České středohoří
736,82 - 796,45 Natura2000 EVL Porta Bohemica

LB : 736,82 - 796,45 Natura2000 EVL Porta Bohemica

790,29 - pravostranná bóje, (Y 758295,00 ; X = 991496,00)
790,37 - vrchní el. vedení, ČEZ VN
790,55 ~ 790,62 - překladistiště, provozovatel: Povodí Labe, s.p., PB
790,68 - vyústění ramene Písečného ostrova, PB
790,70 - odběr, Český zahrádkářský svaz - závlaha Litoměřice, PB

790,77 - most generála Cháběry
podjezdná výška od max pl. hladiny 8,23 m



790,95 - vypouštění, ČOV Litoměřice, PB

791,13 - spodní vedení, Telefonica O2 Czech Rep., a.s.
791,23 - vypouštění SČVK, PB
791,40 - vypouštění (nefunkční), PB
791,50 - vypouštění do POV, LB
791,59 - náplavka, LB
789,80 ~ 795,40 - cyklostezka, PB
789,11 ~ 792,35 - potahová stezka, LB

DL 48

Katastrální území :

PB - Litoměřice 790,38 ~ 795,82

LB - Mlékojedy 789,85 ~ 791,93

Litoměřice 791,93 ~ 794,08

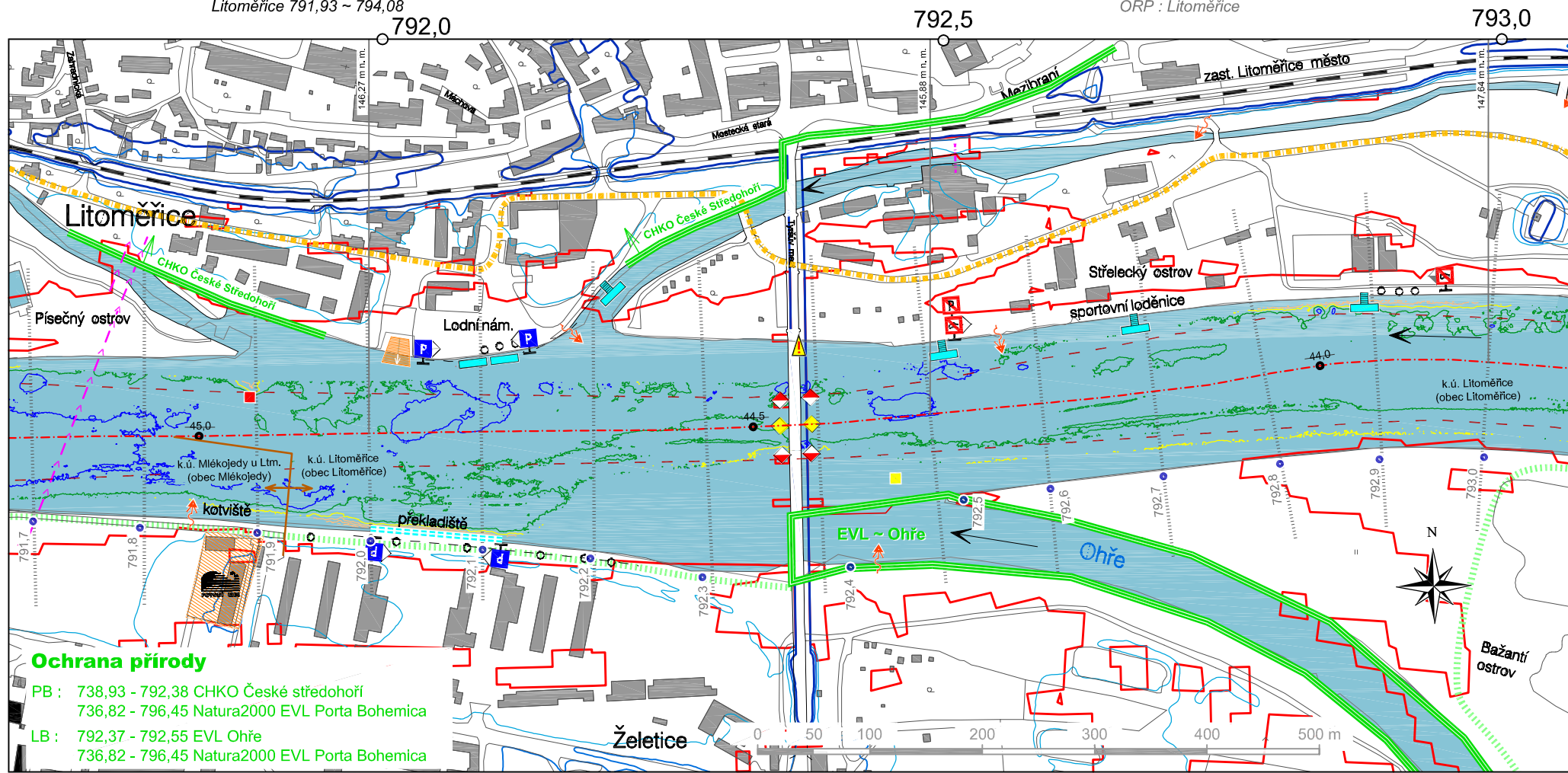
LITOMĚŘICE

Obce:

PB - Litoměřice

LB - Mlékojedy, Litoměřice

ORP : Litoměřice

KM 791,7 - 793,0

- 791,73 - 2x vrchní el. vedení, ČEZ VN
- 791,78 - spodní vedení, ČEZ VN + NN, PB (rameno kolem Pís. ostrova)
- 791,84 - vypouštění do POV, Mlékojedy, SCVK, Bet. kruh 400, LB
- 791,87 - provozní středisko Povodí Labe - dílny, LB
- 791,89 - pravostranná bóje, (Y 756714,00 ; X = 991446,00)
- 791,90 - vtok do ramene Písečného ostrova, PB
- 792,00 ~ 792,20 - překladiště, provozovatel: Povodí Labe, s.p., LB
- 792,03 - náplavka (Lodní náměstí), PB
- 792,11 - přístaviště OLD, provozovatel: Povodí Labe, PB
- 792,19 - vypouštění do POV, kanalizace Litoměřice, PB
- 792,21 - přístaviště rekreační plavby, provozovatel: Povodí Labe, PB

- 792,38 - Tyršův most
podjezdová výška od max pl. hladiny = 6,35 m



- 792,38 - hlásný profil kategorie "B", Litoměřice, PB
"0" vodočtu 141,10 m n. m. (B.p.v.)
průměrný průtok : 292 m³/s

N	Q ₁	Q ₂	Q ₅	Q ₁₀	Q ₂₀	Q ₅₀	Q ₁₀₀
Q [m ³ /s]	1230	1640	2210	2670	3140	3780	4290

rok 2010

- 789,11 ~ 792,35 - potahová stezka, LB
- 792,42 - vypouštění do POV, LB
- 792,45 - ústí Ohře (Q_{prům.} = 36,6 m³/s), LB

N	Q ₁	Q ₅	Q ₁₀	Q ₅₀	Q ₁₀₀
Q [m ³ /s]	251	466	568	823	942

Louny - rok 2011

- 792,52 - přístaviště OLD, provozovatel: Destinační Agentura LTM
- 792,58 - vypouštění do POV, kanalizace Litoměřice, PB
- 792,69 - přístaviště Jacht Club - Tj Slavoj Litoměřice, PB
- 792,90 - přístaviště Veslařský Club - Tj Slavoj Litoměřice, PB
- 789,80 ~ 795,40 - cyklostezka, PB

DL 49

Katastrální území :

PB - Litoměřice 790,38 ~ 795,82

LB - Litoměřice 791,93 ~ 794,08

- České Kopisty 794,08 ~ 792,26

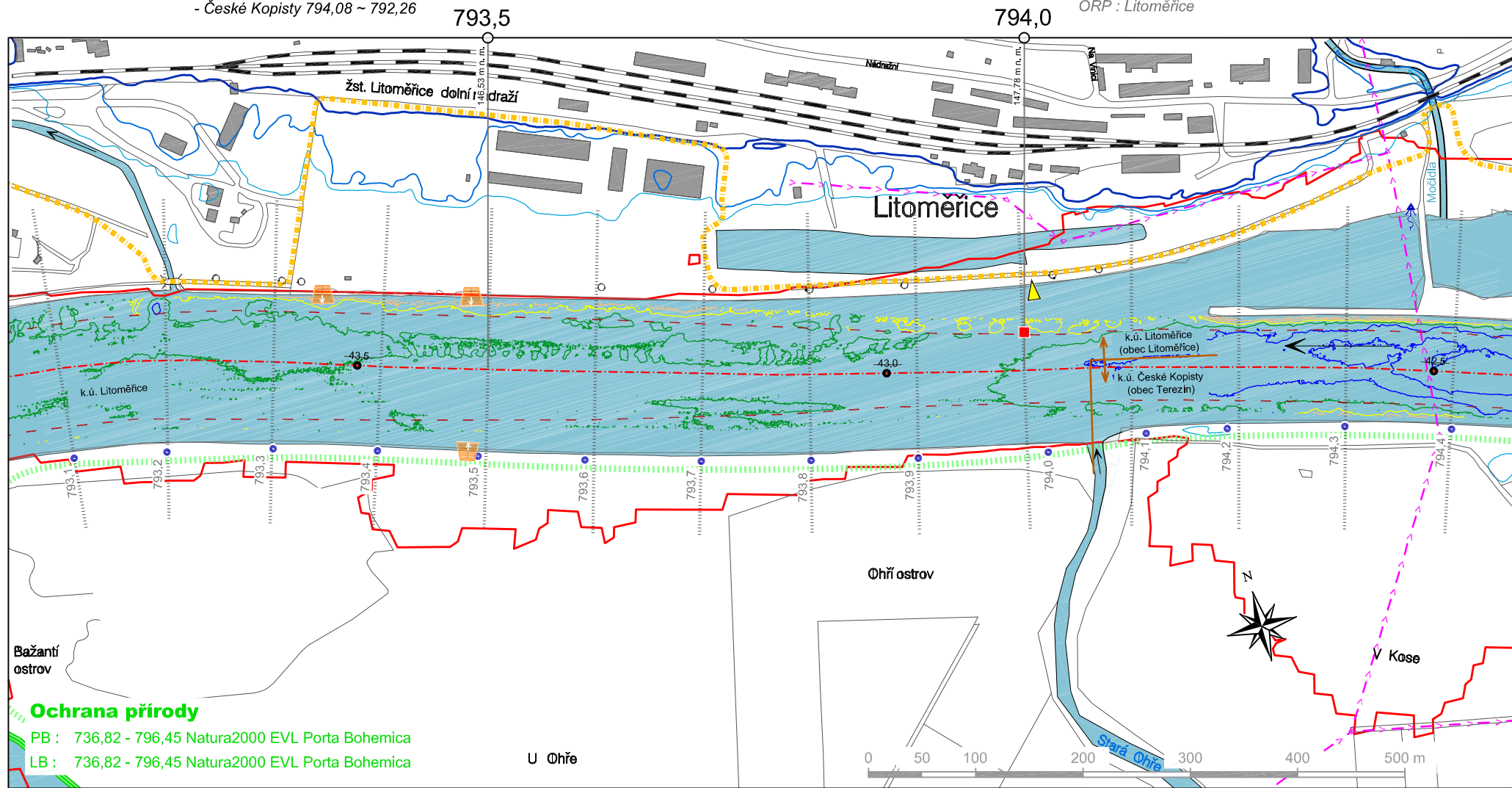
LITOMĚŘICE

Obce:

PB - Litoměřice

LB - Litoměřice, Terezín

ORP : Litoměřice

KM 793,1 - 794,4

Ochrana přírody

PB : 736,82 - 796,45 Natura2000 EVL Porta Bohemica

LB : 736,82 - 796,45 Natura2000 EVL Porta Bohemica

792,20 - vtok do ramene Střeleckého ostrova, PB

793,34 - náplavka, PB

793,48 - náplavka, PB

793,49 - náplavka, LB

794,00 - pravostranná bóje, (Y 754636,00 ; X = 991659,00)

794,00 - vodočetná lat', PB

794,07 - ústí Staré Ohře, LB

794,08 ~ 794,84 - potahová stezka, LB

794,37 - vrchní elektrické vedení, ČEZ VN

794,40 - ústí potoka Močidla, PB

794,41 - odběr, Litoměřice SMS, PB

789,80 ~ 795,40 - cyklostezka, PB

DL 50

Katastrální území :

PB - Litoměřice 790,38 ~ 795,82

LB - České Kopisty 794,08 ~ 792,26

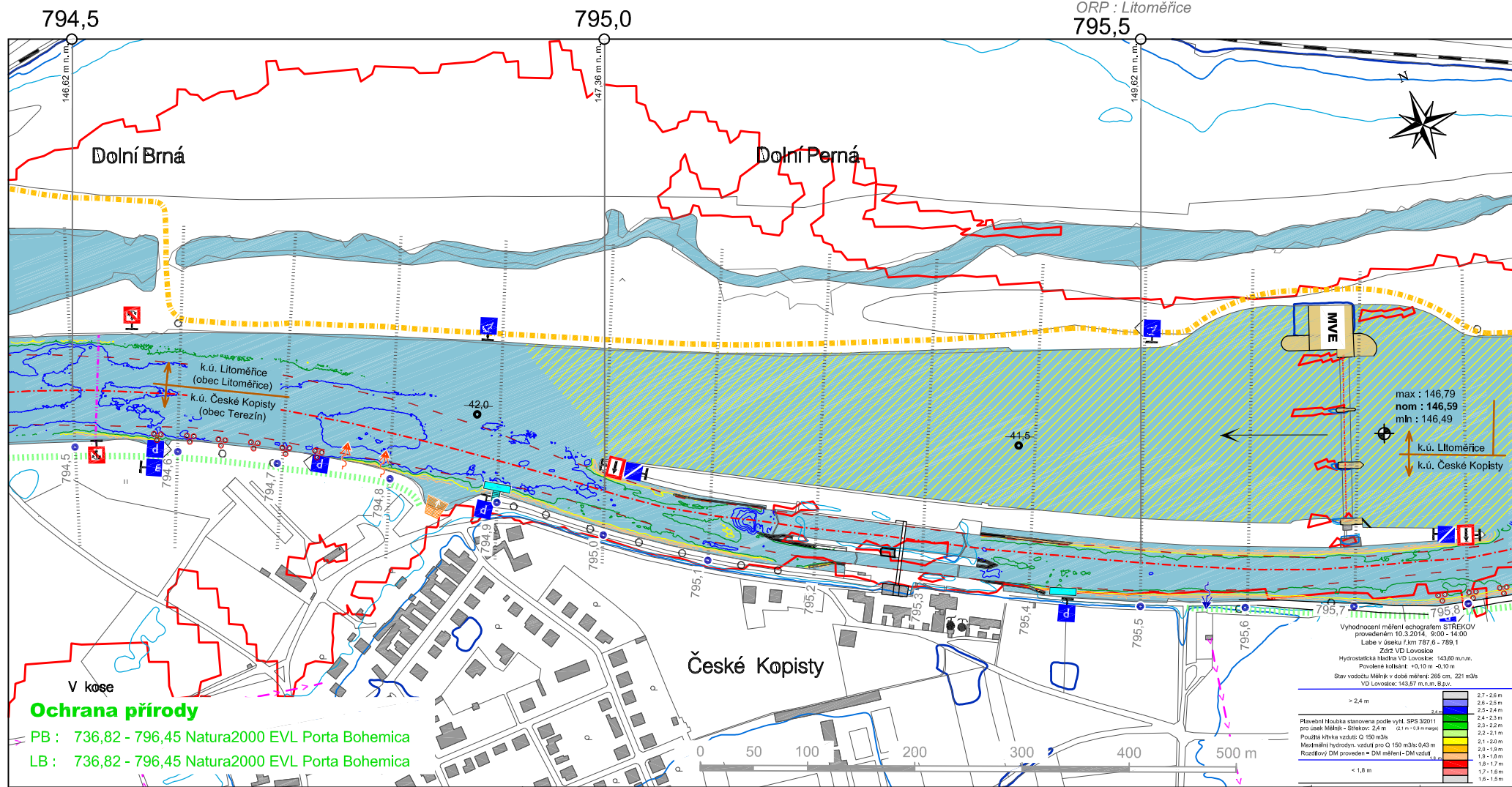
ČESKÉ KOPISTY

Obce:

PB - Litoměřice

LB - Terezín

ORP : Litoměřice

KM 794,5 - 795,8

794,54 - spodní vedení, shybka vodovod

794,58 ~ 794,74 - vyčkávací stání pro nákladní dopravu, LB

794,75 - vypouštění, LTM Agrostav, LB

794,79 - vypouštění, České Kopisty ČOV, LB

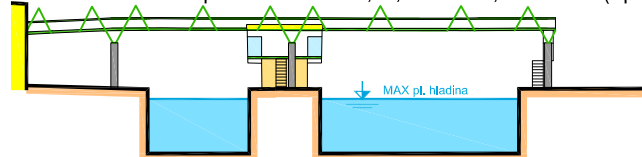
794,85 - náplavka, LB

794,90 - čekací stání pro malá plavidla, plovoucí (dolní), LB

795,42 - čekací stání pro malá plavidla, pevné (horní), LB

795,56 - odběr, POV České Kopisty (Závlahy Labe, s.r.o.), LB

794,08 ~ 794,84 - potahová stezka, LB

795,688 - zdymadlo České Kopisty795,16 - plavební komory : užit. roz. VPK155 x 22 m, MPK 85 x 11 m
kóta dolního záporníku: VPK 140,60, MPK 140,80 m n.m. (Bpv)- podjezdová výška lávky přes pl. komory
od max pl. hladiny = **7,60 m**

- jez tři pole hydrostatických sektorových uzavěrů

nominální hladina **146,59⁺²⁰₋₁₀ m n.m.**- MVE LTM, 2 x Kaplan, celkem Q 340 m³/s a výkon 5,2 MW
provozovatel : Dolnolabské elektrárny servis, s.r.o.

795,78 ~ 795,92 - vyčkávací stání pro nákladní dopravu, LB

789,80 ~ 795,40 - cyklostezka, PB

795,40 ~ 801,70 - plánovaná cyklostezka, PB

DL 51

Katastrální území :

PB - Třeboutice 795,82 ~ 797,24

LB - České Kopistky 794,08 ~ 792,26

Počaply u Terezína 792,26 ~ 798,10

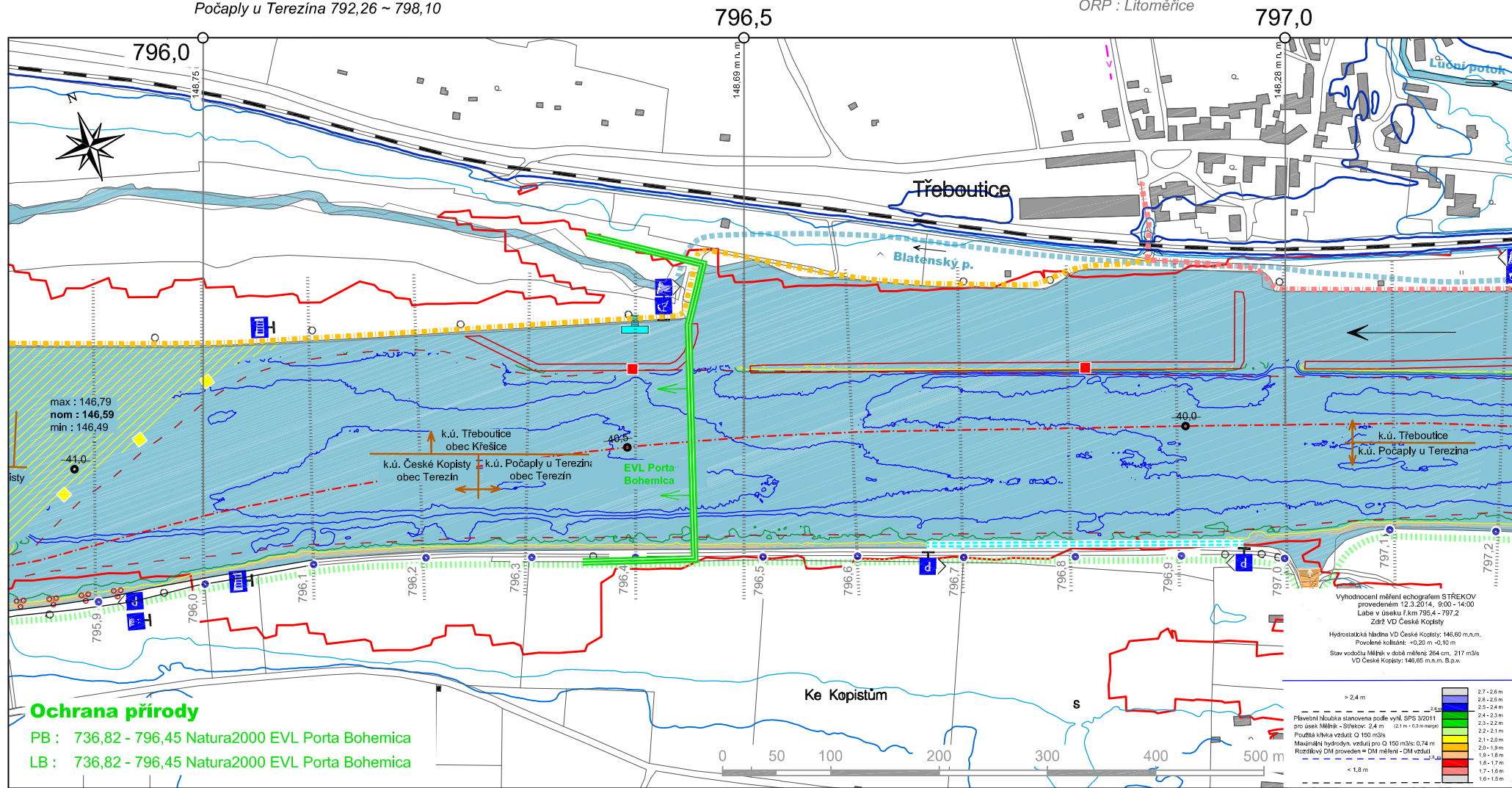
POČAPLY - TŘEBOUTICE

Obce:

PB - Křešice,

LB - Terezín

ORP : Litoměřice

KM 795,9 - 797,2

DL 52

Katastrální území :

PB - Třeboutice 795,82 ~ 797,24

Křešice u LTM 797,24 ~ 799,40

LB - Počaply u Terezína 792,26 ~ 798,10

Nučnický 798,10 ~ 800,90

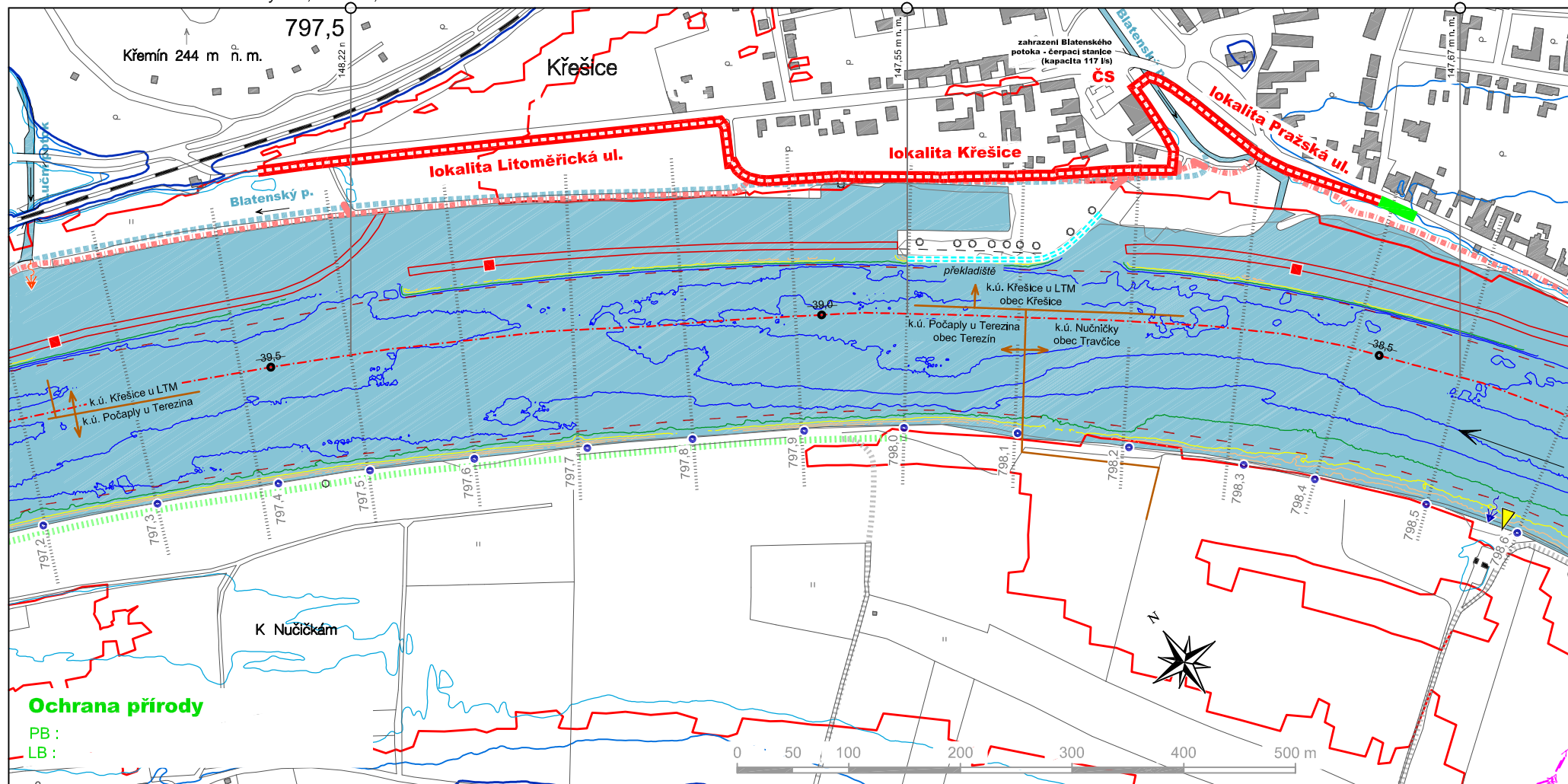
KŘEŠICE

Obce:

PB - Křešice,

LB - Terezín, Travčice

ORP : Litoměřice

KM 797,2 - 798,6797,24 - ústí Lučního potoka ($Q_{\text{prům.}} = 0,37 \text{ m}^3/\text{s}$), PB

N	Q ₁	Q ₅	Q ₁₀	Q ₅₀	Q ₁₀₀
Q [m³/s]	5	13	19	40	57

(alternativní názvy : Býčkovský p., Třeboutický p.)

797,24 - vypouštění, ČOV Křešice (Zahofany), PB

797,25 - pravostranná bóje, (Y 751585,00 ; X 992761,00)

797,41 ~ 799,90 - protipovodňová ochrana Křešice na Q 20, PB

797,64 - pravostranná bóje, (Y 751224,00 ; X 992922,00)

798,00 ~ 798,18 - překladiště, provozovatel: Povodí Labe, s.p., PB

795,54 ~ 797,95 - potahová stezka, LB

796,45 ~ 798,25 - Blatenský potok (zatrubněná část), PB

798,33 - ústí Blatenského potoka ($Q_{\text{prům.}} = 0,04 \text{ m}^3/\text{s}$), PB
(Křešického potoka)

798,34 - pravostranná bóje, (Y 750627,00 ; X = 993330,00)

798,55 - vodočetná lať, LB

798,58 - odběr, POV Nučnický (Závlahy Labe, s.r.o.), LB

795,40 ~ 801,70 - plánovaná cyklostezka, PB

DL 53

Katastrální území :

PB - Křešice u LTM 797,24 ~ 799,40

Nučnice 799,40 ~ 801,61

LB - Nučnický 798,10 ~ 800,90

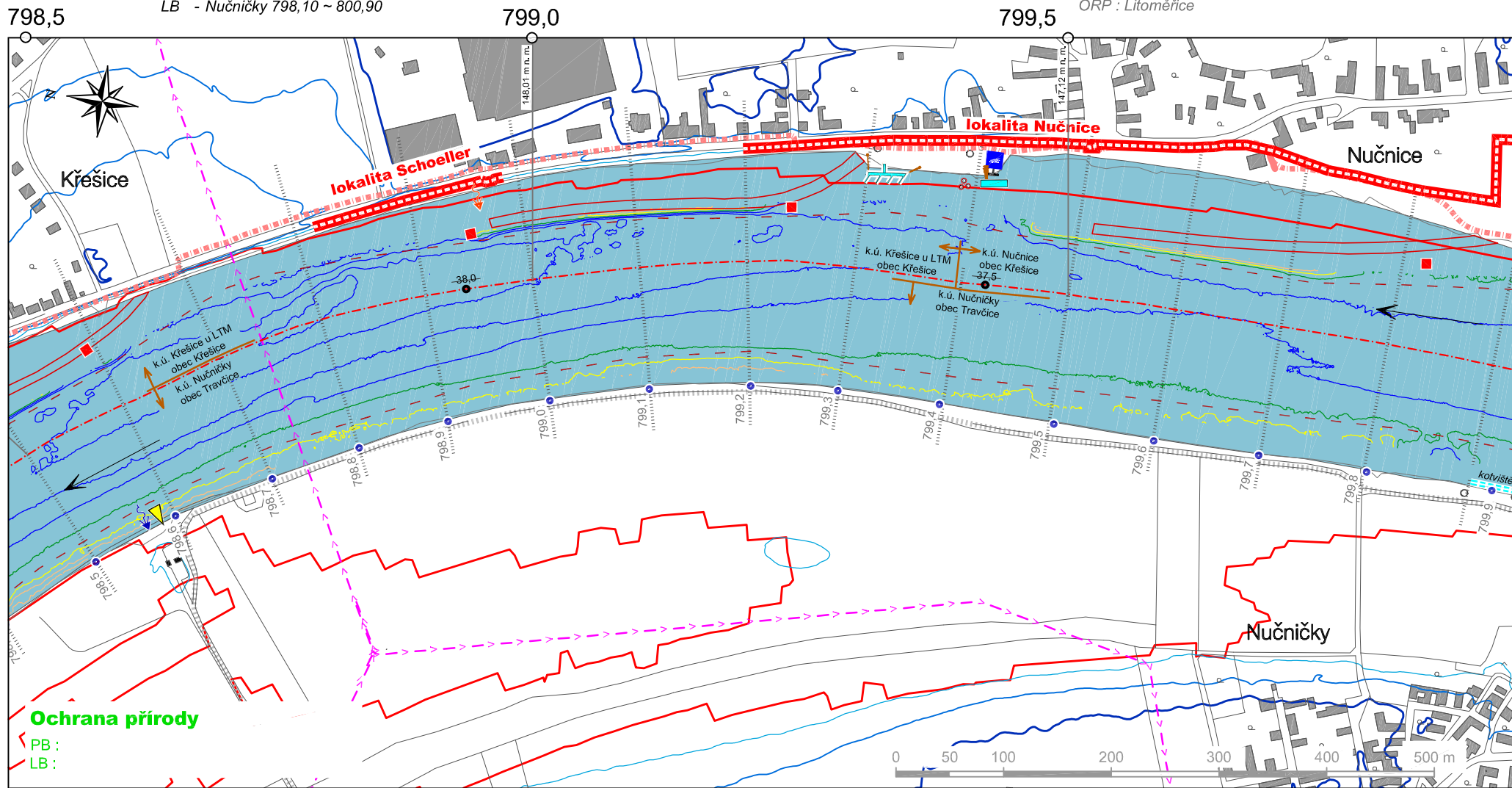
NUČNICE ~ NUČNICKÝ

Obce:

PB - Křešice,

LB - Travčice

ORP : Litoměřice

KM 798,5 - 799,9

798,58 - odběr, ČS Nučnický (Závlahy Labe, s.r.o.), LB
798,59 - vodočetná lať, LB
798,59 - pravostranná bój, (Y 750455,33 ; X = 993531,80)
798,74 - vrchní el. vedení, ČEZ VN
798,95 - pravostranná bój, (Y 750296,00 ; X = 993869,00)
798,97 - vypouštění, Schoeller Křešice, s.r.o., PB

799,30 ~ 799,34 - plovoucí molo pro malá plavidla, PB
provizovatel: ŘVC ČR
799,41 - přístavní molo OLD, PB
provizovatel: ŘVC ČR
799,24 - pravostranná bój, (Y 750227,45 ; X = 994160,00)

799,82 - pravostranná bój, (Y 750192,17 ; X = 994750,81)
799,90 ~ 800,00 - kotviště, provizovatel: Glarea, LB
797,41 ~ 799,90 - protipovodňová ochrana Křešice na Q 20, PB
795,40 ~ 801,70 - plánovaná cyklostezka, PB

DL 54

Katastrální území :

PB - Nučnice 799,40 ~ 801,61

LB - Nučnický 798,10 ~ 800,90

Libotenice 800,90 ~ 804,76

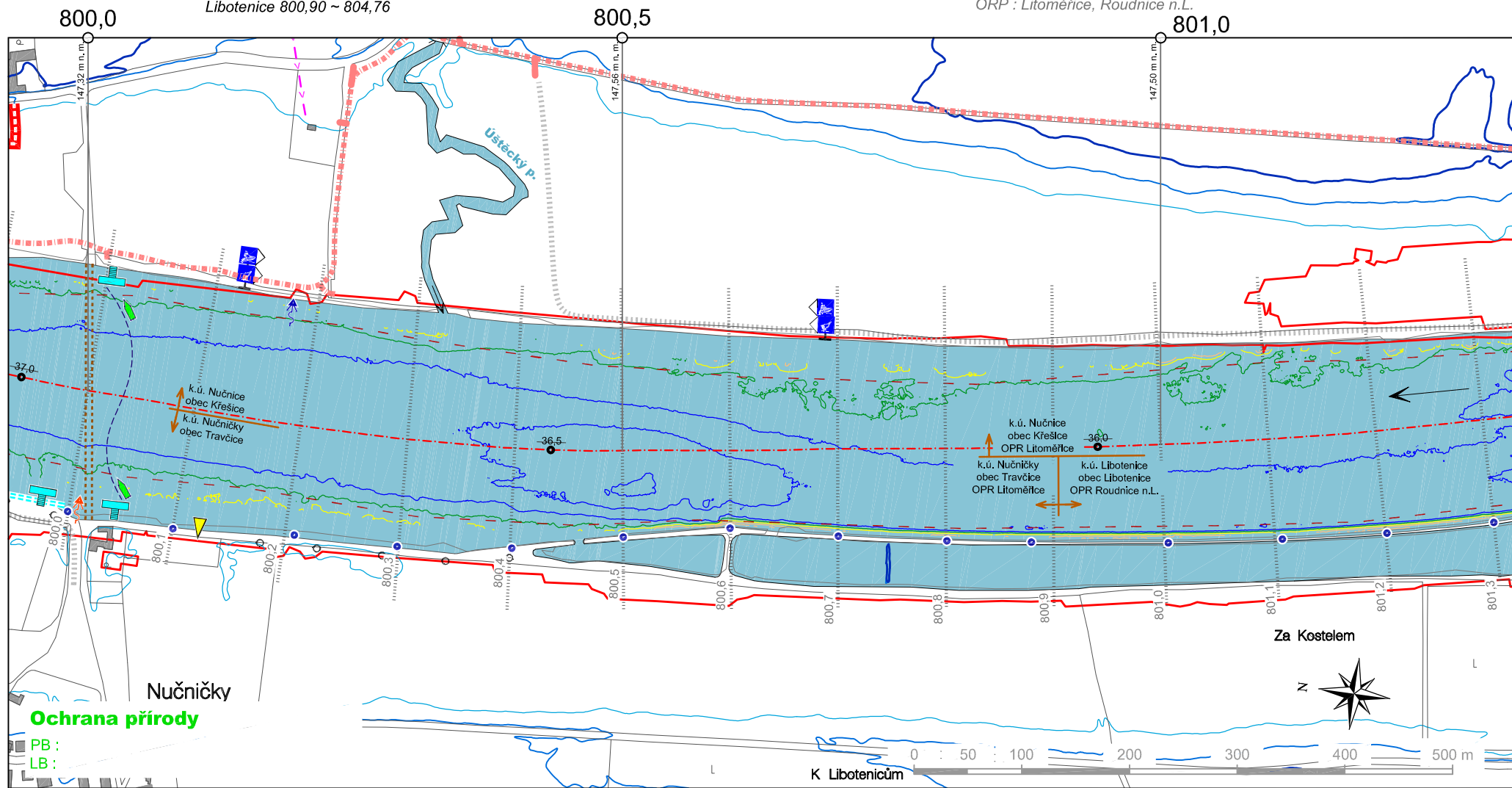
NUČNÍČKY

Obce:

PB - Křešice,

LB - Trávčice, Libotenice

ORP : Litoměřice, Roudnice n.L.

KM 800,0 - 801,3

799,98 - přístavní můstek OLD, LB
Vlastník a provozovatel : obec Trávčice

799,90 ~ 800,00 - kotviště, LB
800,00 - vypouštění, ČOV Nučnický, LB
800,00 - brod, Nučnice - Nučnický
800,05 - přívoz, Nučnice - Nučnický
800,12 - vodočetná lať, LB

800,19 - odběr, ČS Nučnice (Vltava 7, s.r.o.), PB
800,33 - ústí Uštěckého potoka ($Q_{\text{prům.}} = 1,03 \text{ m}^3/\text{s}$), PB

N	Q ₁	Q ₅	Q ₁₀	Q ₅₀	Q ₁₀₀
Q [m³/s]	8	20	28	45	55

rok 1965
(alternativní název : Okenský p.)

795,40 ~ 801,70 - plánovaná cyklostezka, PB

DL 55

Katastrální území :

PB - Nučnice 799,40 ~ 801,61

Lounky 801,61 ~ 805,15

LB - Libotenice 800,90 ~ 804,76

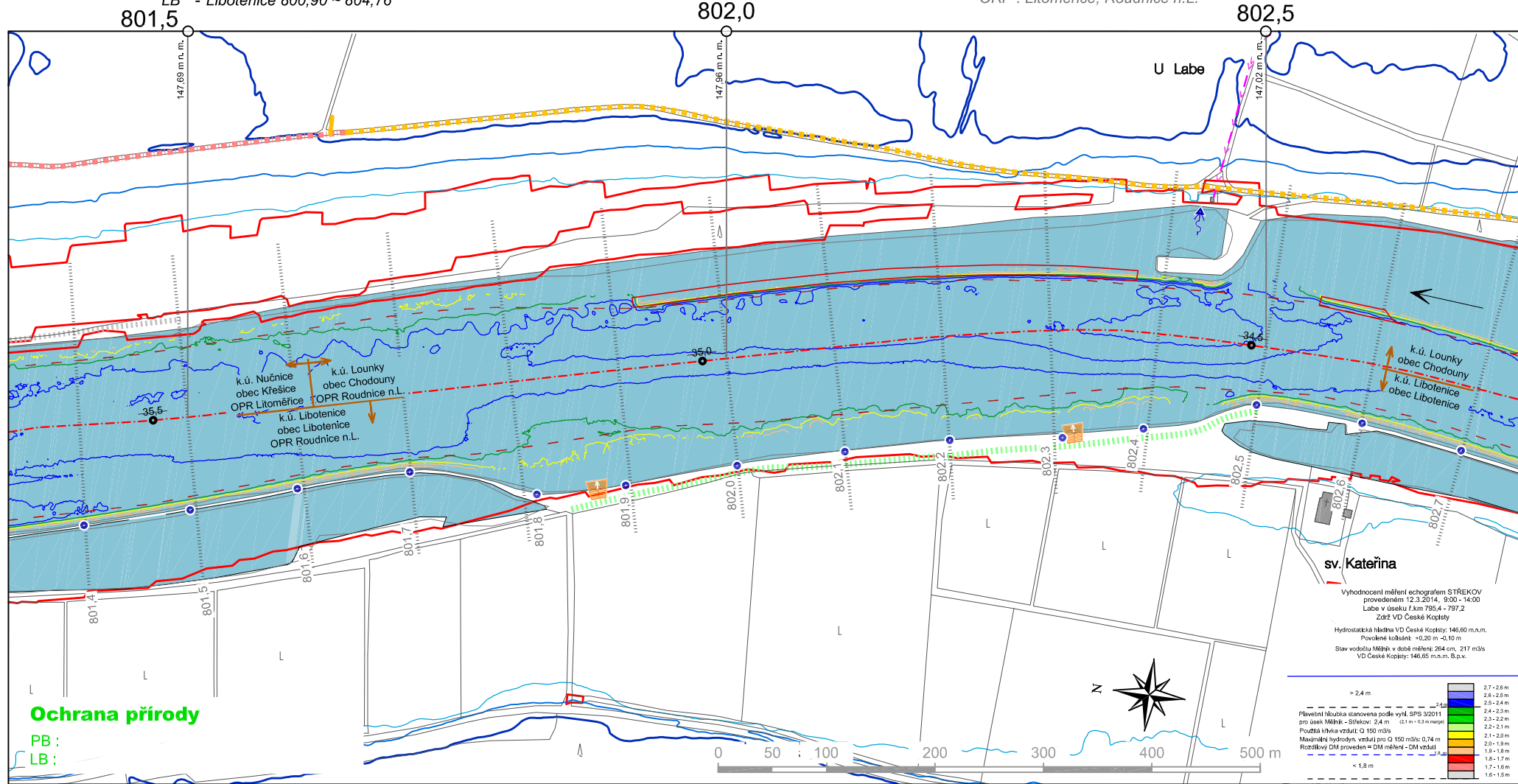
NUČNÍČKY ~ LOUNKY

Obce:

PB - Křešice, Chodouny

LB - Libotenice

ORP : Litoměřice, Roudnice n.L.

KM 801,4 - 802,7

795,40 ~ 801,70 - plánovaná cyklostezka, PB

801,70 ~ 803,00 - cyklostezka, PB

801,85 ~ 802,50 - potahová stezka, LB

801,87 - náplavka, LB

802,32 - náplavka, LB

802,42 - odběr, ČS Lounky II (Vltava 7, s.r.o.), PB

DL 56

Katastrální území :

PB - Lounky 801,61 ~ 805,15

LB - Libotenice 800,90 ~ 804,76

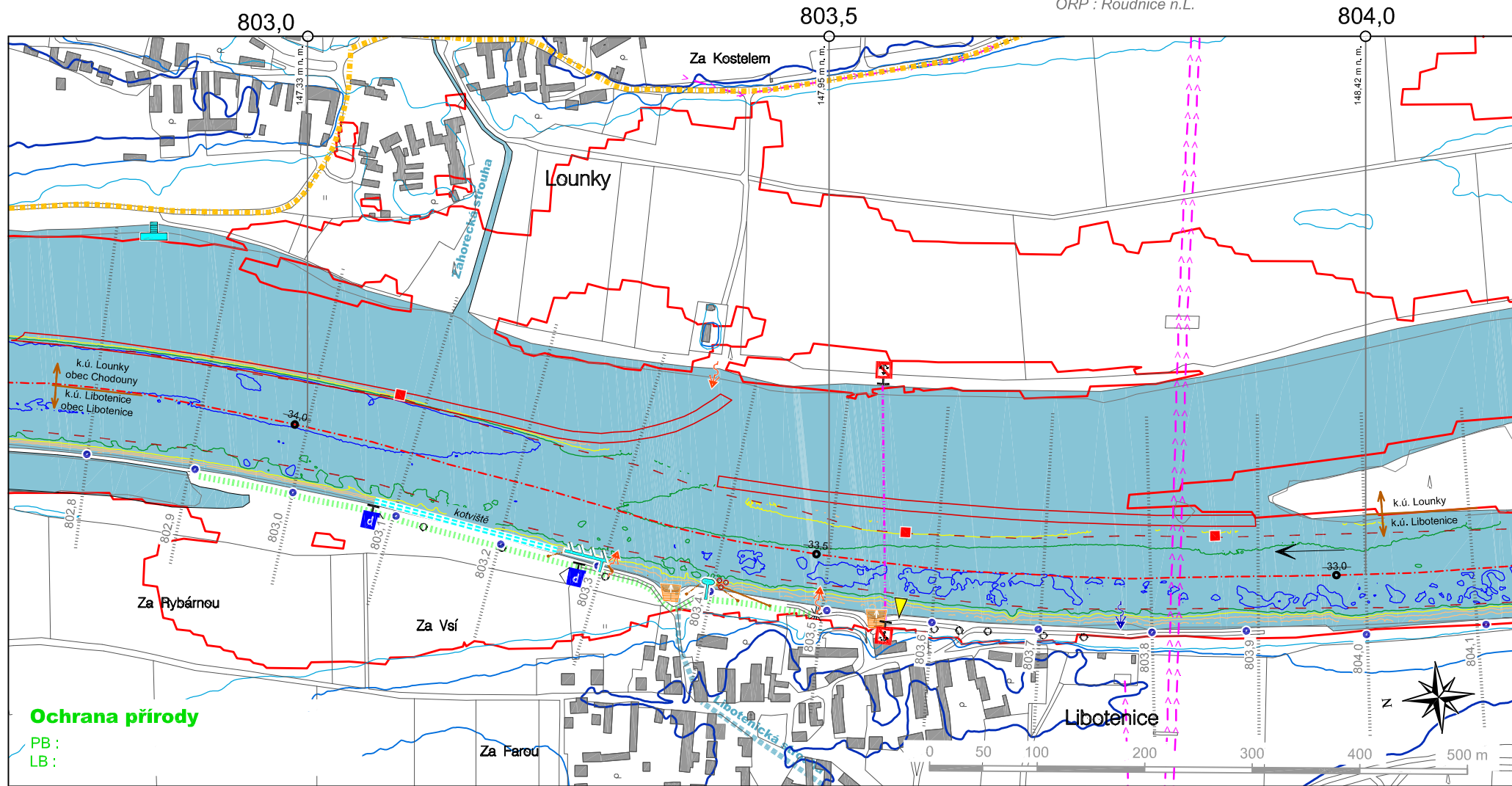
LIBOTENICE ~ LOUNKY

Obce:

PB - Chodouny

LB - Libotenice

ORP : Roudnice n.L.

KM 802,8 - 804,1

801,70 ~ 803,00 - cyklostezka, PB

802,82 - přístaviště Lounky ("U Trumpetky"), PB
Vlastník a provozovatel : p. Nechyba

803,09 - pravostranná bóje, (Y 749957,84 ; X = 997964,28)

803,09 ~ 803,29 - kotviště, LB

803,11 - ústí Záhorecké strouhy, PB
(ve starších zdrojích název "Obrtka")

802,90 ~ 803,50 - potahová stezka, LB

803,26 ~ 803,30 - plovoucí molo pro malá plavidla, LB
provozovatel: ŘVC ČR

803,34 - vypouštění, Chodouny - Lounky, ČOV, PB

803,36 - náplavka (bývalý přívoz), LB

803,37 - ústí Libotenické strouhy, LB

803,40 - přístavní můstek OLD, LB

provozovatel: ŘVC ČR

803,49 - vypouštění, Libotenice, ČOV SCVK, PVC kruh 300, LB

803,55 - náplavka, LB

803,56 - spodní vedení (kabel O2) Libotenice ~ Lounky

803,57 - pravostranná bóje, (Y 750132,00 ; X = 998419,00)

803,57 - vodočet, LB

803,78 - odběr, ČS Libotenice (Závlahy Labe, s.r.o.), LB

803,82 - 2 x vrchní elektrické vedení VVN

803,86 - pravostranná bóje, (Y 750164,00 ; X = 998705,00)

DL 57

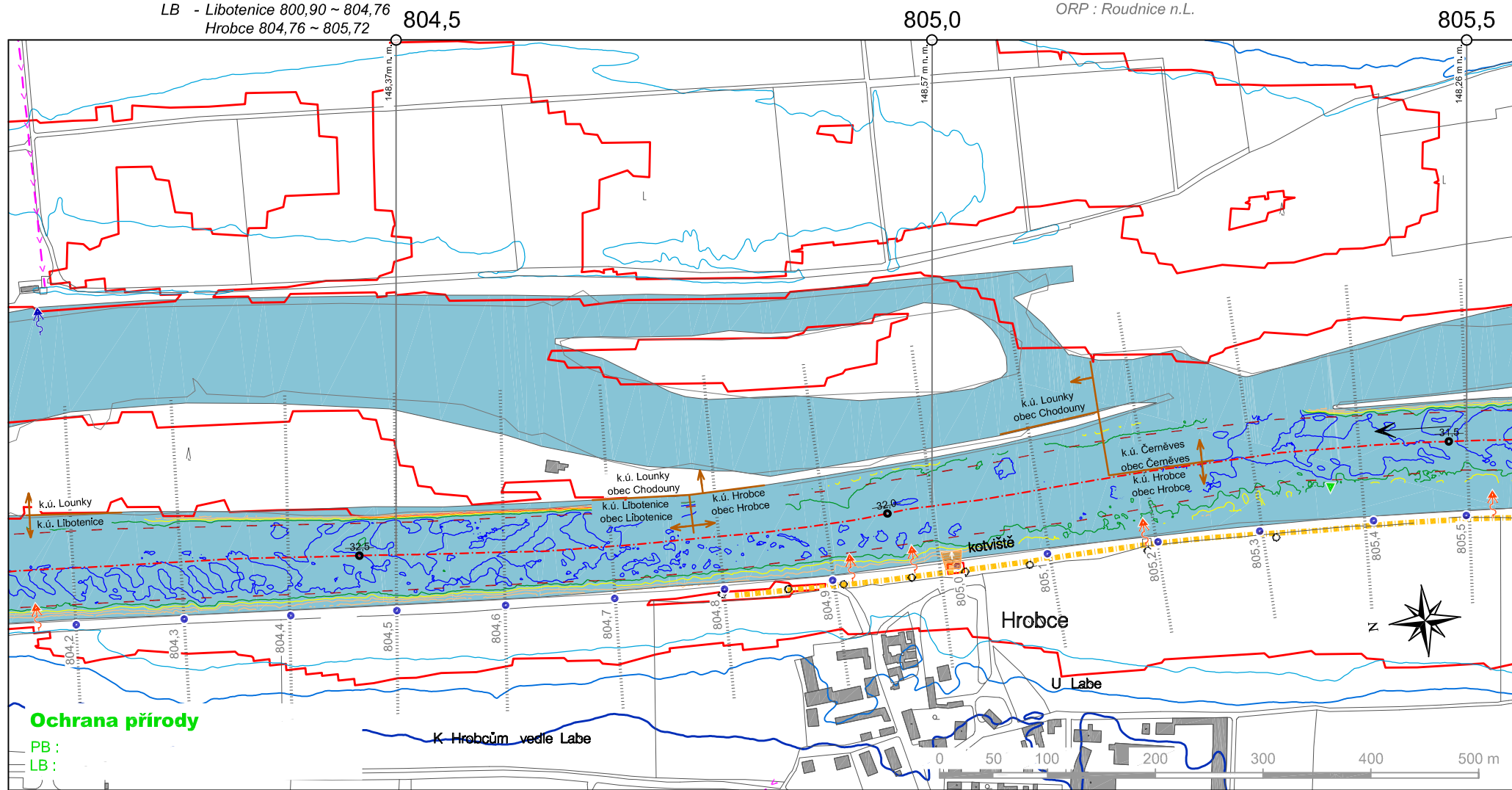
Katastrální území :

PB - Lounky 801,61 ~ 805,15
Černěves 805,15 ~ 807,87
LB - Libotenice 800,90 ~ 804,76
Hrobce 804,76 ~ 805,72

HROBCE

Obce:

PB - Chodouny, Černěves
LB - Libotenice, Hrobce
ORP : Roudnice n.L.

KM 804,2 - 805,5

804,17 - vypouštění, drůbežárna Libotenice, LB
804,17 - odběr, ČS Lounky I, PB

804,80 ~ 805,72 - cyklostezka, LB
804,91 - vypouštění, Hrobce, VK, LB
804,98 - vypouštění, Hrobce, VK, SCVK, PVC kruh 200, LB
805,00 - náplavka, LB

805,19 - vypouštění, Stímbuilding, a.s., LB
805,37 - levostranná bóje, (Y 750270,98 ; X = 1000208,58)
805,52 - vypouštění, dešťová kanalizace Hrobce, LB

DL 58

Katastrální území :

PB - Černěves 805,15 ~ 807,87

LB - Hrobce 804,76 ~ 805,72

Židovice 805,72 ~ 807,69

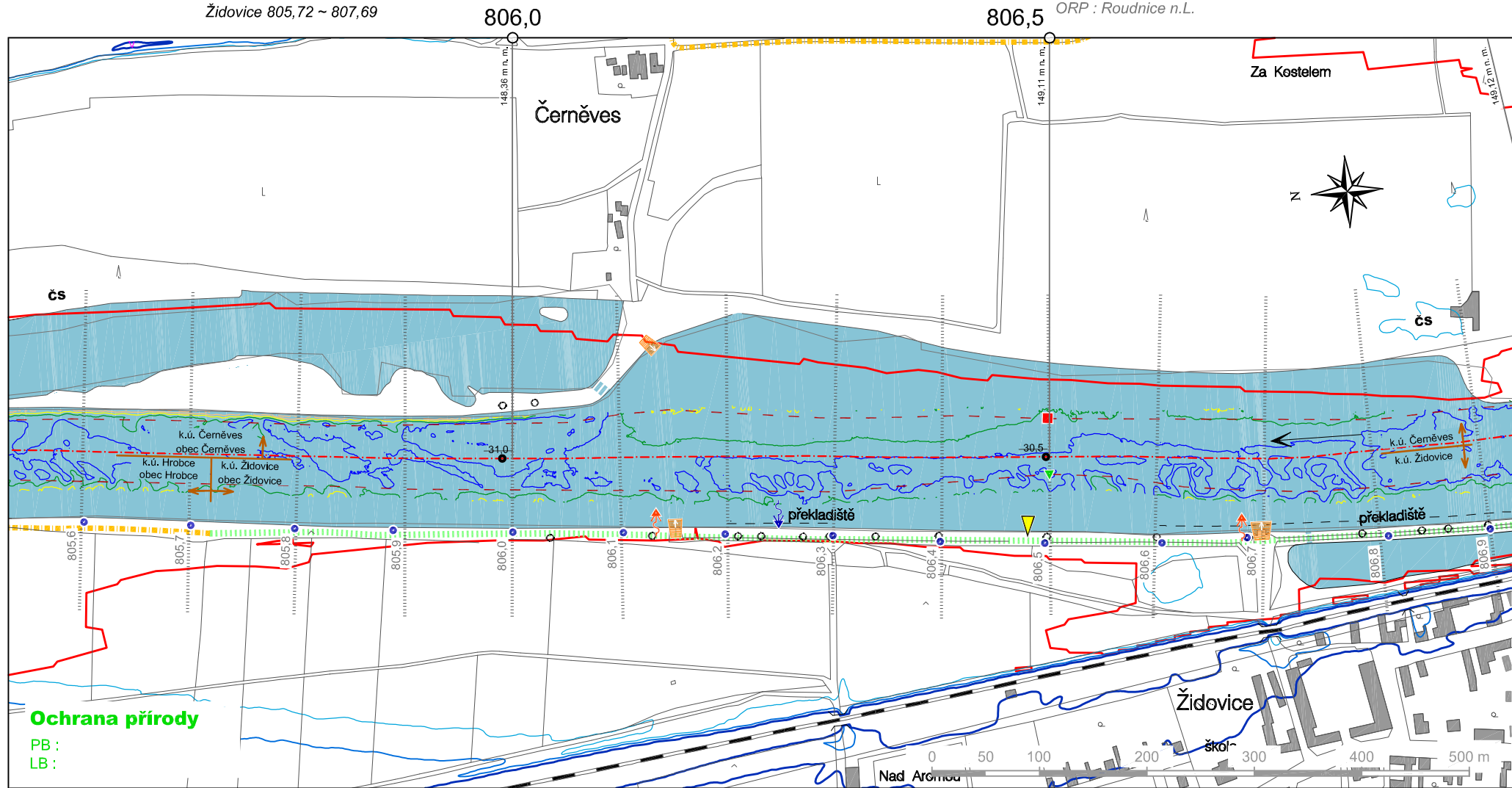
ČERNĚVES - ŽIDOVICE

Obce:

PB - Černěves

LB - Hrobce, Židovice

ORP : Roudnice n.L.

KM 805,6 - 806,9

806,04 ~ 807,10 - překladiště, provozovatel: Povodí Labe,s.p., LB
804,80 ~ 805,72 - cyklostezka, LB
805,72 ~ 808,70 - potahová stezka, LB

806,09 - propust v koncentrační hrázi, PB
806,12 - vypouštění, ČOV AROMA Praha, a.s., LB
806,14 - náplavka (bývalý přívoz), PB
806,15 - náplavka (bývalý přívoz), LB
806,25 - odběr, AROMA Praha, a.s., LB
806,48 - vodočet, LB
806,50 - pravostranná bóje, (Y 750293,48 ; X = 1001335,90)
806,50 - levostranná bóje, (Y 750344,96 ; X = 1001333,43)

806,69 - vypouštění, Židovice VK, bet. kruh 800, LB
806,70 - náplavka, LB
806,73 - propojení koncentrační hráze s hl. korytem, LB

DL 59

Katastrální území :

PB - Černěves 805,15 ~ 807,87

Vědomice 807,87 ~ 812,27

LB - Židovice 805,72 ~ 807,69

Roudnice n.L. 807,69 ~ 811,60

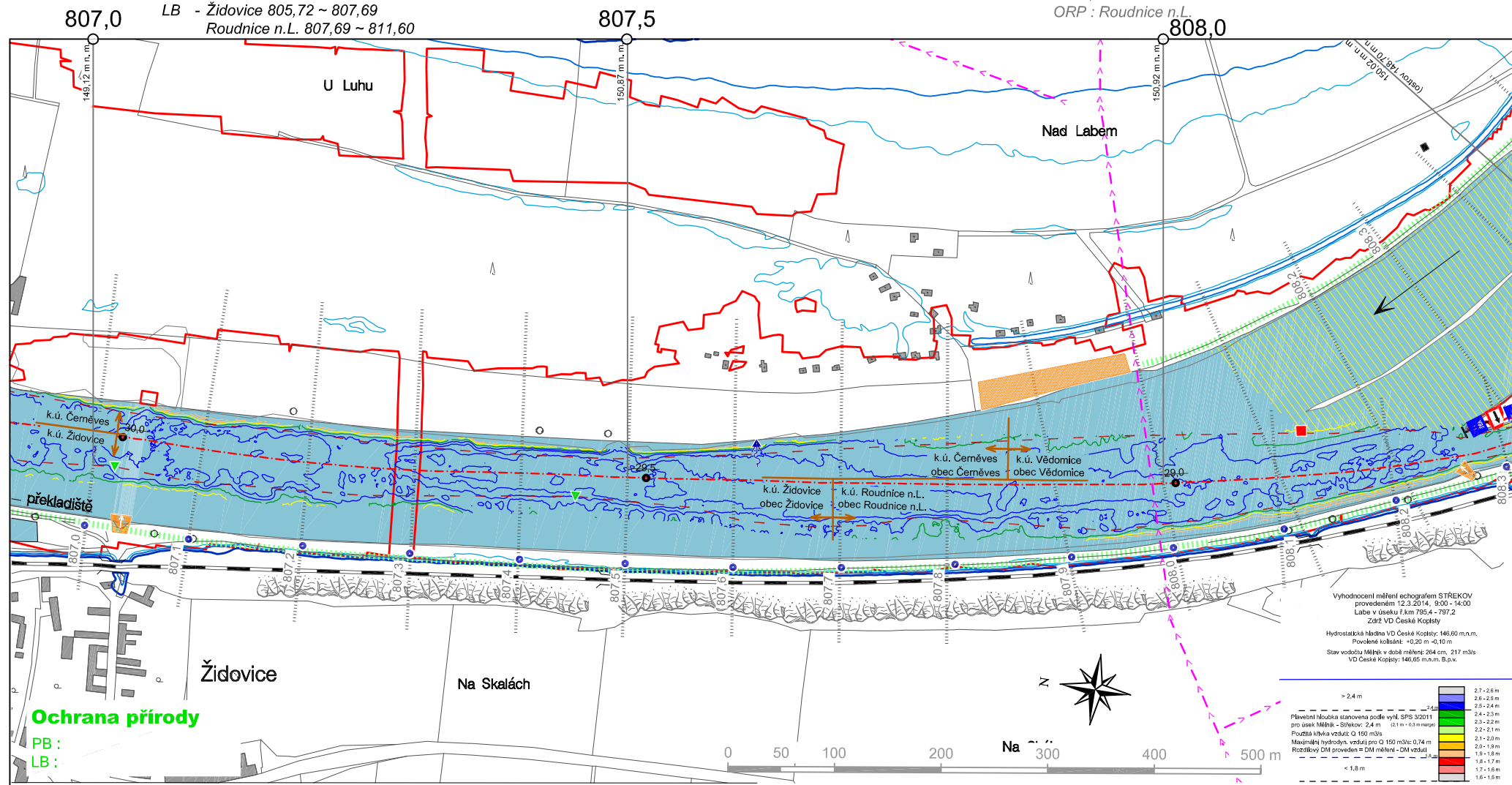
ŽIDOVICE

Obce:

PB - Černěves, Vědomice

LB - Židovice, Roudnice n.L.

ORP : Roudnice n.L.

KM 807,0 - 808,3

807,02 - levostranná bóje, (Y 750369,52 ; X = 1001854,80)

807,04 - náplavka, LB

807,45 - levostranná bóje, (Y 750330,53 ; X = 1002286,25)

807,62 - odběr, ČS Kyškovice - závlaha, PB

807,84 ~ 807,99 - pláž, PB

807,97 - vrchní elektrické vedení, ČEZ, VN

808,00 ~ 809,40 - potahová stezka, PB

808,13 - pravostranná bóje, (Y 750166,22 ; X = 1002949,84)

808,28 - náplavka, LB

808,29 - vjezd do DPK zdymadla Roudnice n.L.

805,72 ~ 808,70 - potahová stezka, LB

DL 60

Katastrální území :

PB - Vědomice 807,87 ~ 812,27

LB - Roudnice n.L. 807,69 ~ 811,60

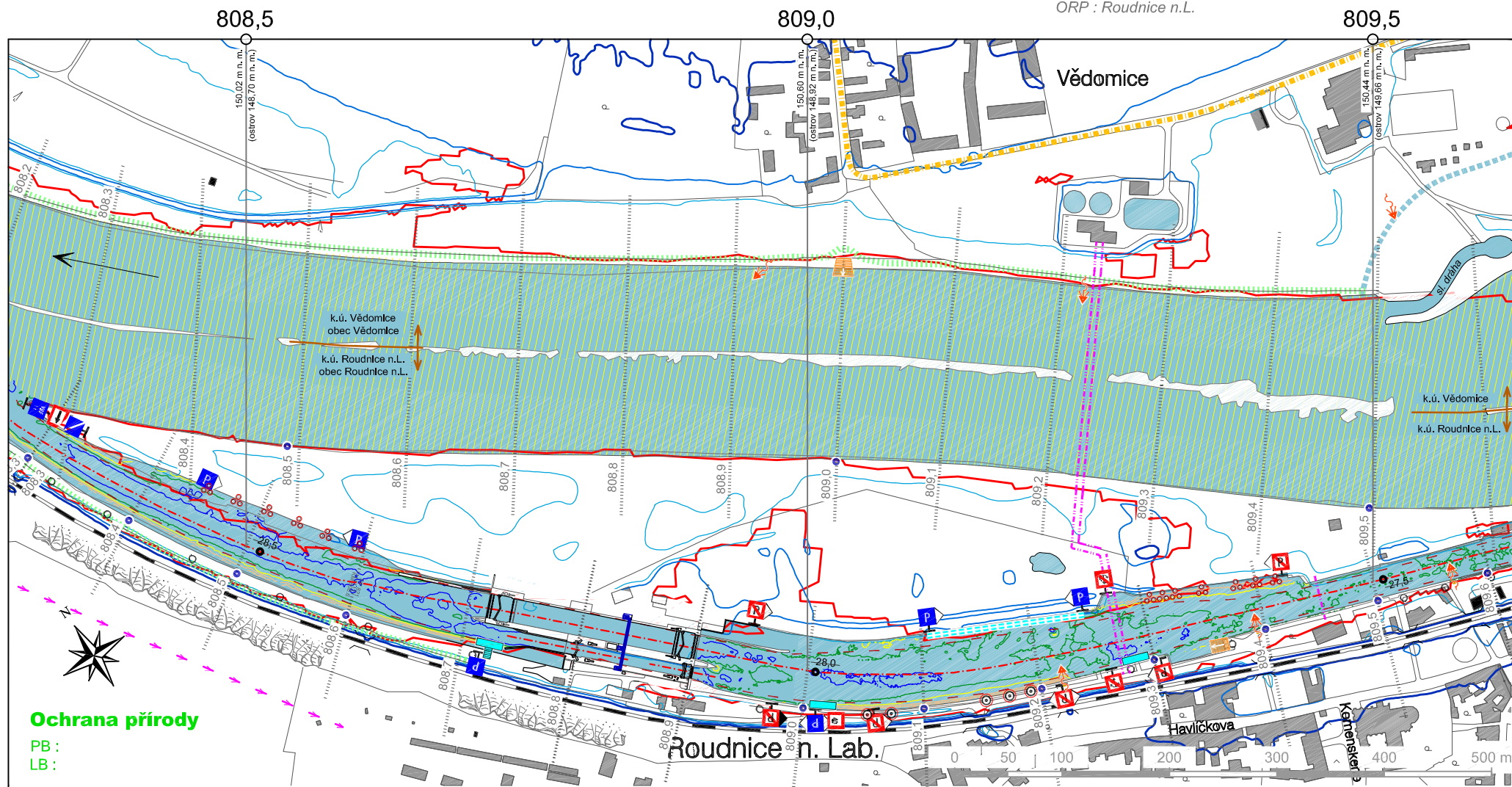
ROUDNICE NAD LABEM

Obce:

PB - Vědomice

LB - Roudnice n.L.

ORP : Roudnice n.L.

KM 808,3 - 809,6

Ochrana přírody

PB :

LB :

808,29 - vjezd do DPK zdymadla Roudnice n.L.

808,44 ~ 808,90 - vyčkávací stání pro nákladní dopravu, PB DPK

805,72 ~ 808,70 - potahová stezka, LB

808,72 - vyčkávací stání pro malá plavidla (dolní), LB DPK

808,93 - vypouštění, Vědomice VK, SCVK, Bet. kruh 300, PB

809,02 - vyčkávací stání pro malá plavidla (horní), LB HPK

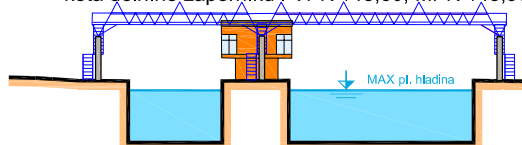
809,05 ~ 809,20 - 5 x povodňový vyvazovací kruh, LB HPK

809,10 ~ 809,26 - přístaviště, PB HPK

809,729 - zdymadlo "Roudnice n.L."

808,72 - plavební komory : užit. roz. VPK 155 x 22 m, MPK 85 x 11 m

kóta dolního záporníku : VPK 143,60, MPK 143,90 (Bpv)



- podjezdná výška lávky přes pl. komory od max pl. hl. = 7,84 m

809,22 - vypouštění, ČOV RCE, PB

809,28 - spodní vedení, RCE ~ Věd., SCVK, 2 x SKL kruh 300

809,29 - přístaviště OLD, provozovatel: Povodí Labe, s.p., LB HPK

809,30 ~ 809,43 - vývaziště plavidel Povodí Labe, s.p., PB HPK

809,36 - náplavka, LB HPK

809,45 - spodní vedení, el. kabel, pod horním pl. kanálem

809,51 - vyústění sportovního kanálu, PB